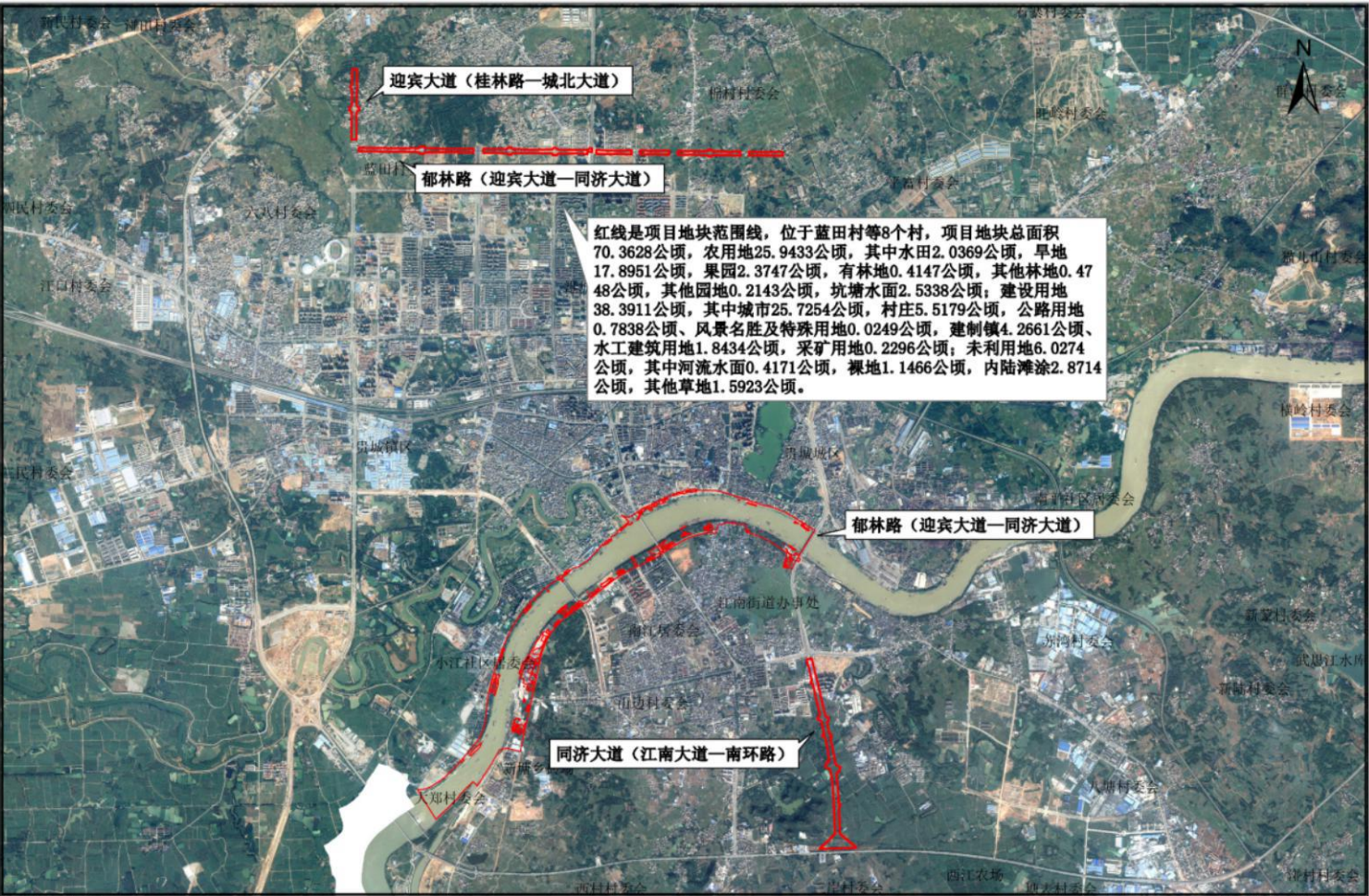


图1 项目位置示意图一（影像图）



贵港市人民政府
二〇二〇年五月 编制

1: 42000

贵港市自然资源局
南宁师范大学 制图

图2 项目位置示意图二（土地利用现状图）



贵港市人民政府
二〇二〇年五月 编制

1: 42000

贵港市自然资源局 制图
南宁师范大学

图3 项目位置示意图三(土地利用总体规划图)

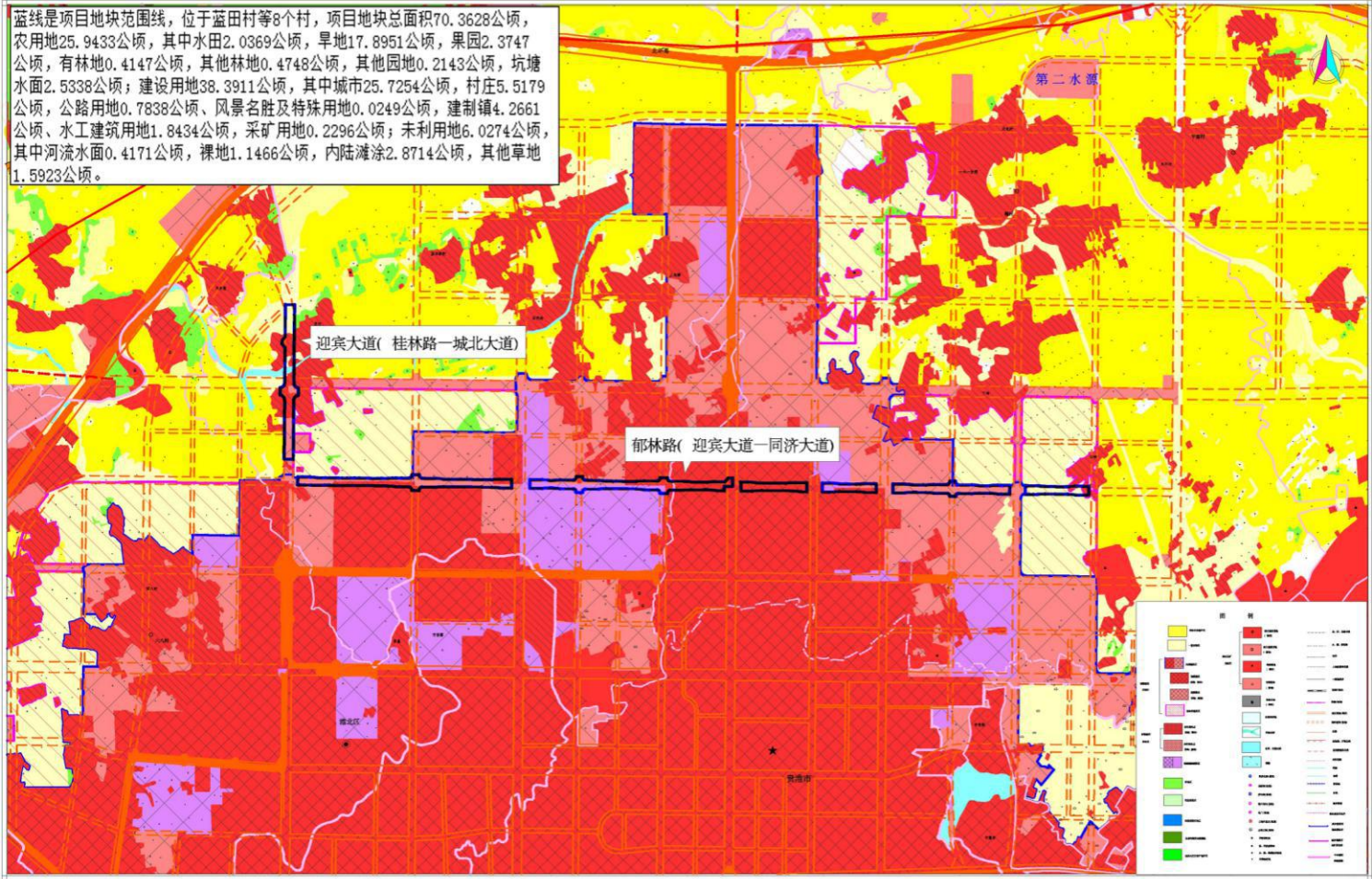


图4 项目位置示意图四(土地利用总体规划)

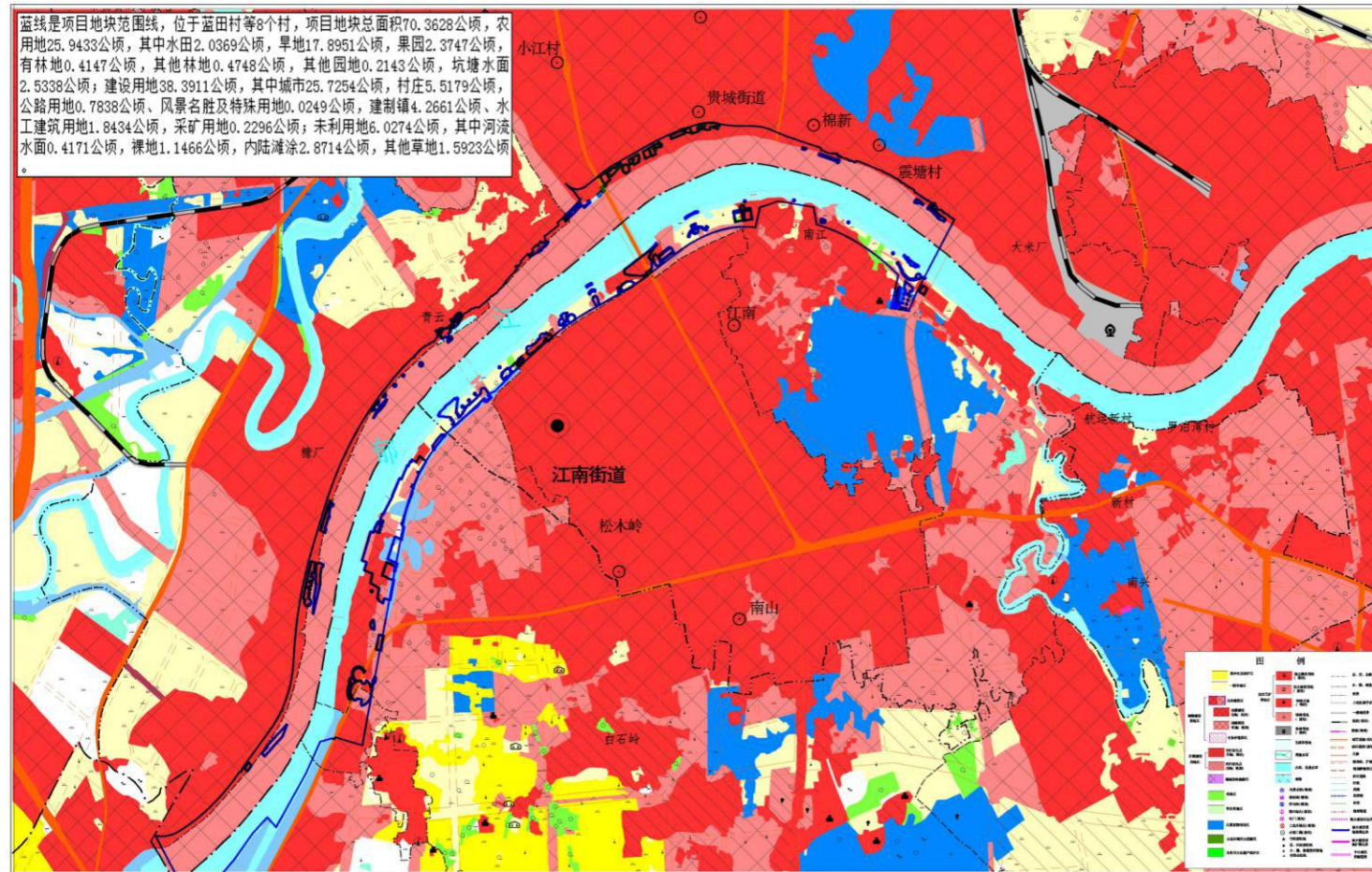
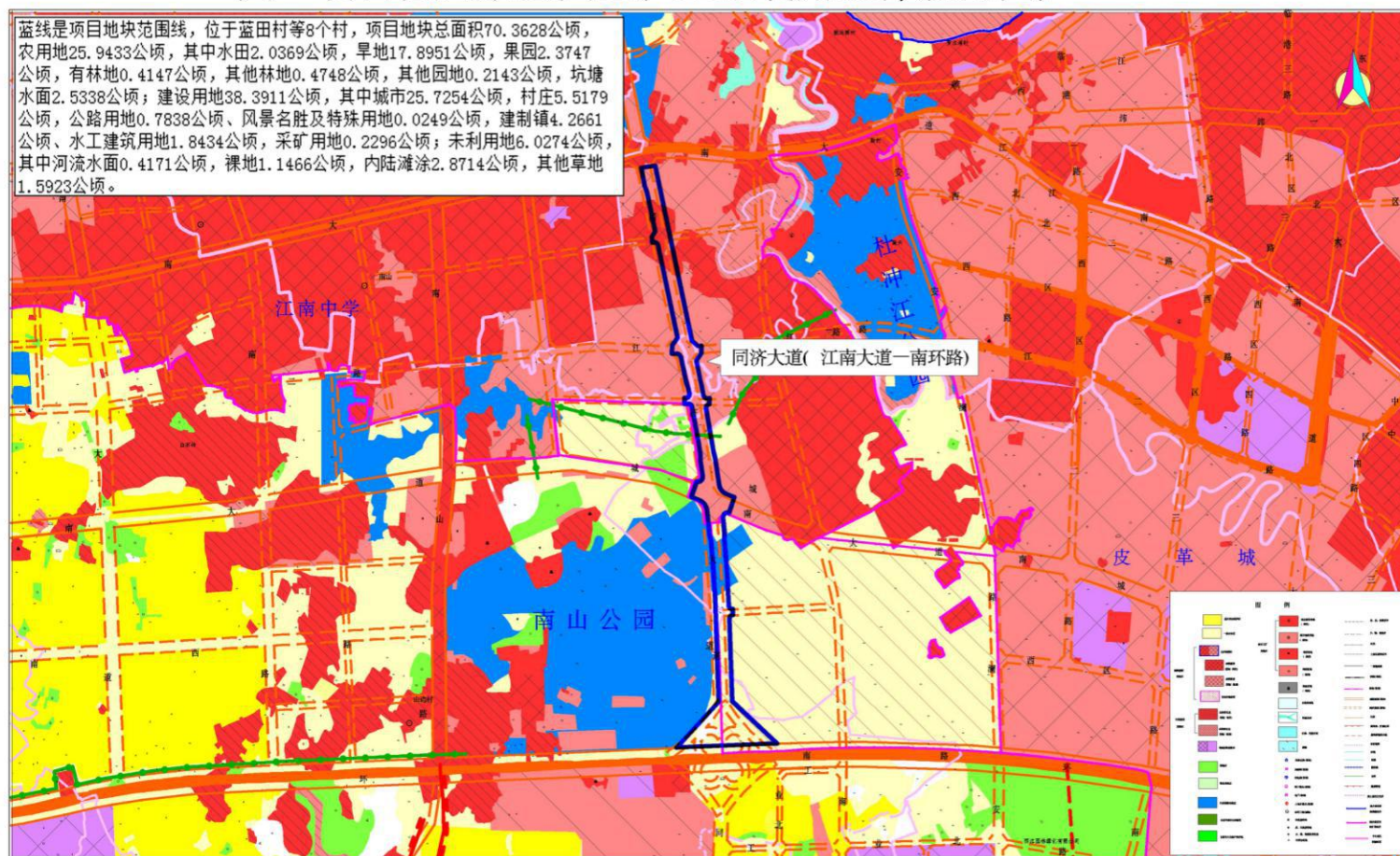


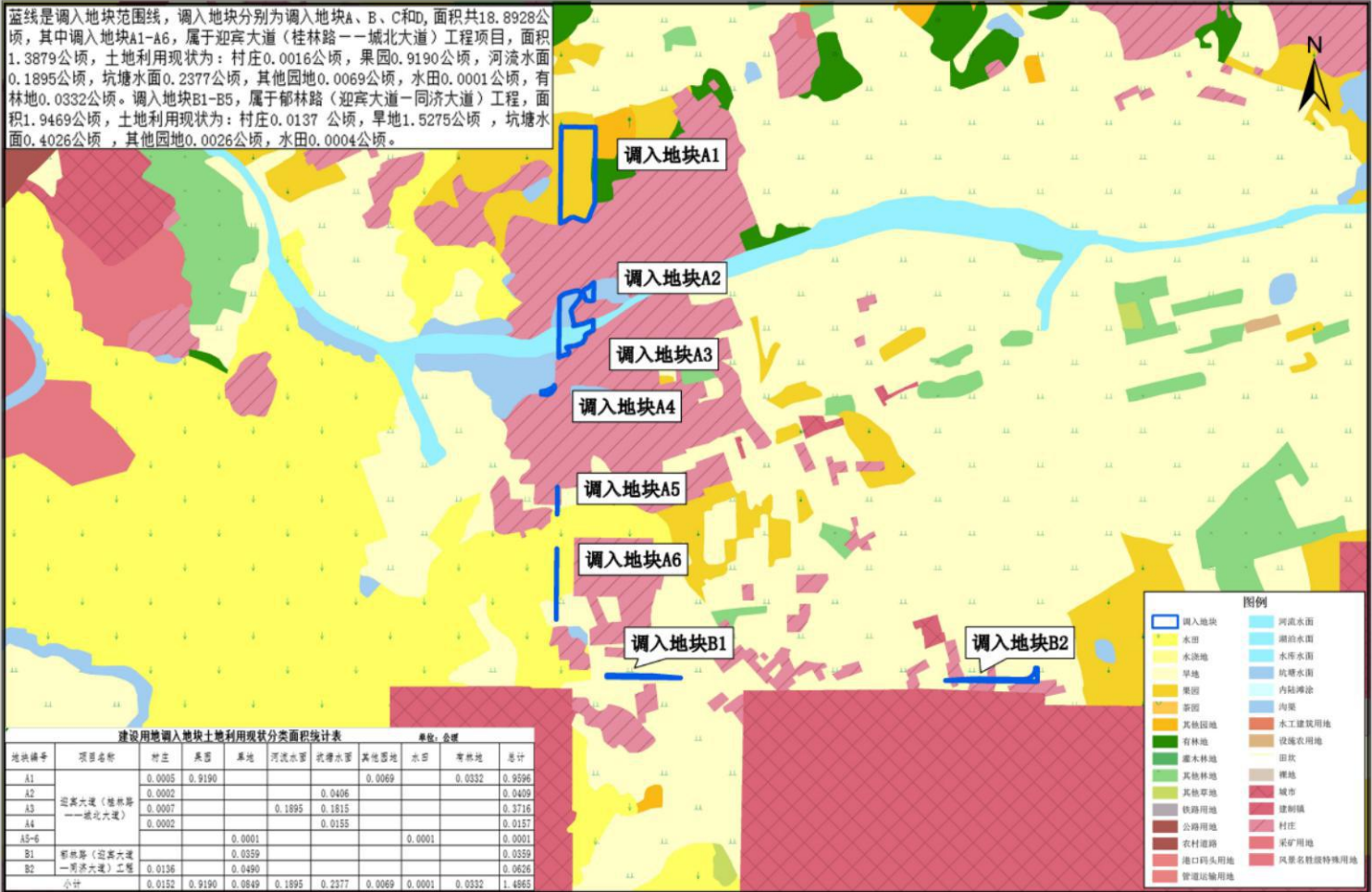
图5 项目位置示意图五(土地利用总体规划图)



贵港市人民政府
二〇二〇年五月 编制

贵港市自然资源局
南宁师范大学 制图

图6 贵港市中心城区土地利用现状局部图一（2017年）（调入地块AB）

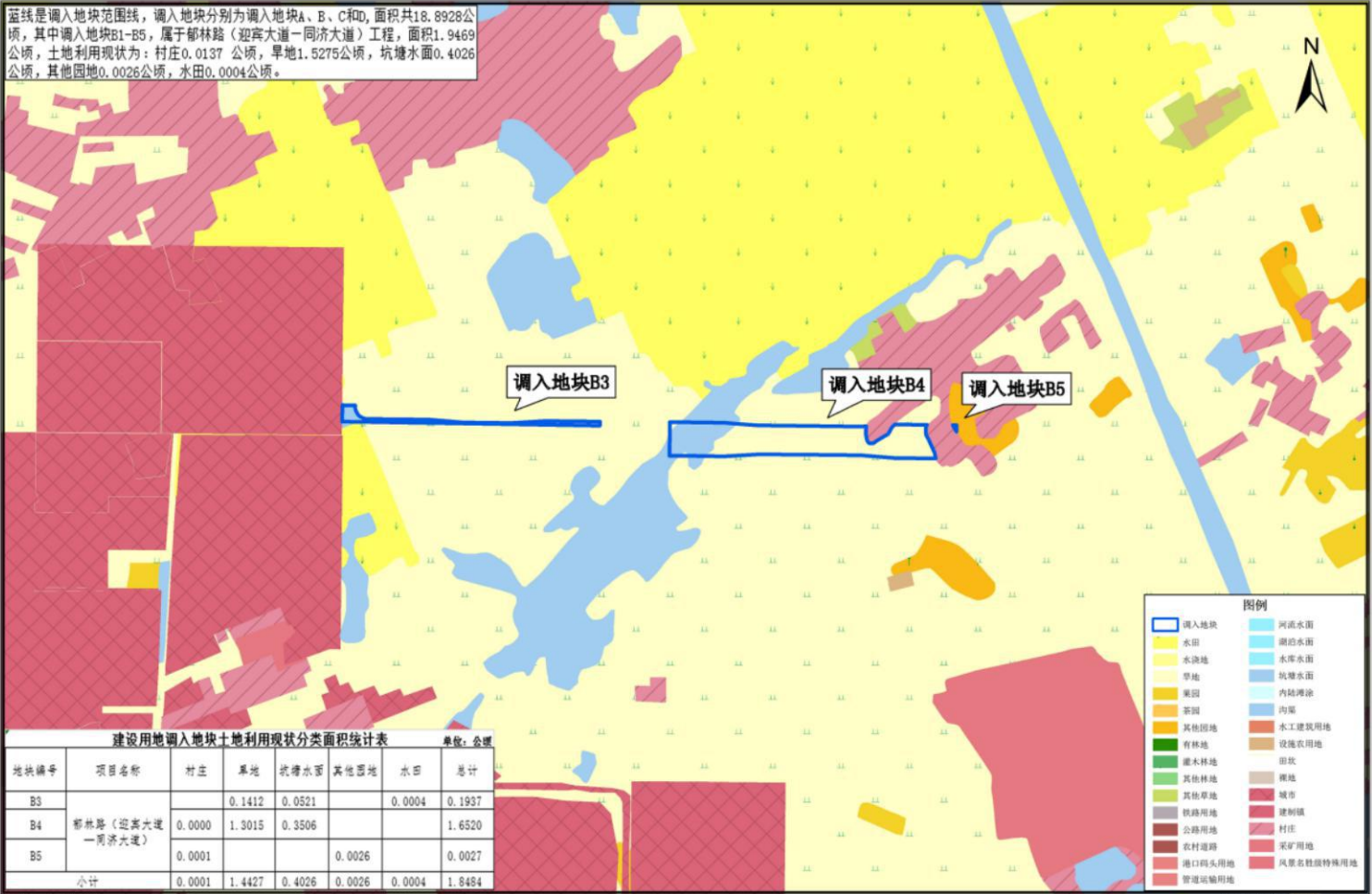


贵港市人民政府
二〇二〇年五月 编制

1: 5000

贵港市自然资源局 制图
南宁师范大学

图7 贵港市中心城区土地利用现状局部图二（2017年）（调入地块B）



贵港市人民政府
二〇二〇年五月 编制

1: 5000

贵港市自然资源局 制图
南宁师范大学

图8 贵港市中心城区土地利用现状局部图三（2017年）
（调入地块C局部图一）



贵港市人民政府 编制
二〇二〇年五月

1:12,000

贵港市自然资源局
南宁师范大学

制图

图9 贵港市中心城区土地利用现状局部图四（2017年）
（调入地块C局部图二）



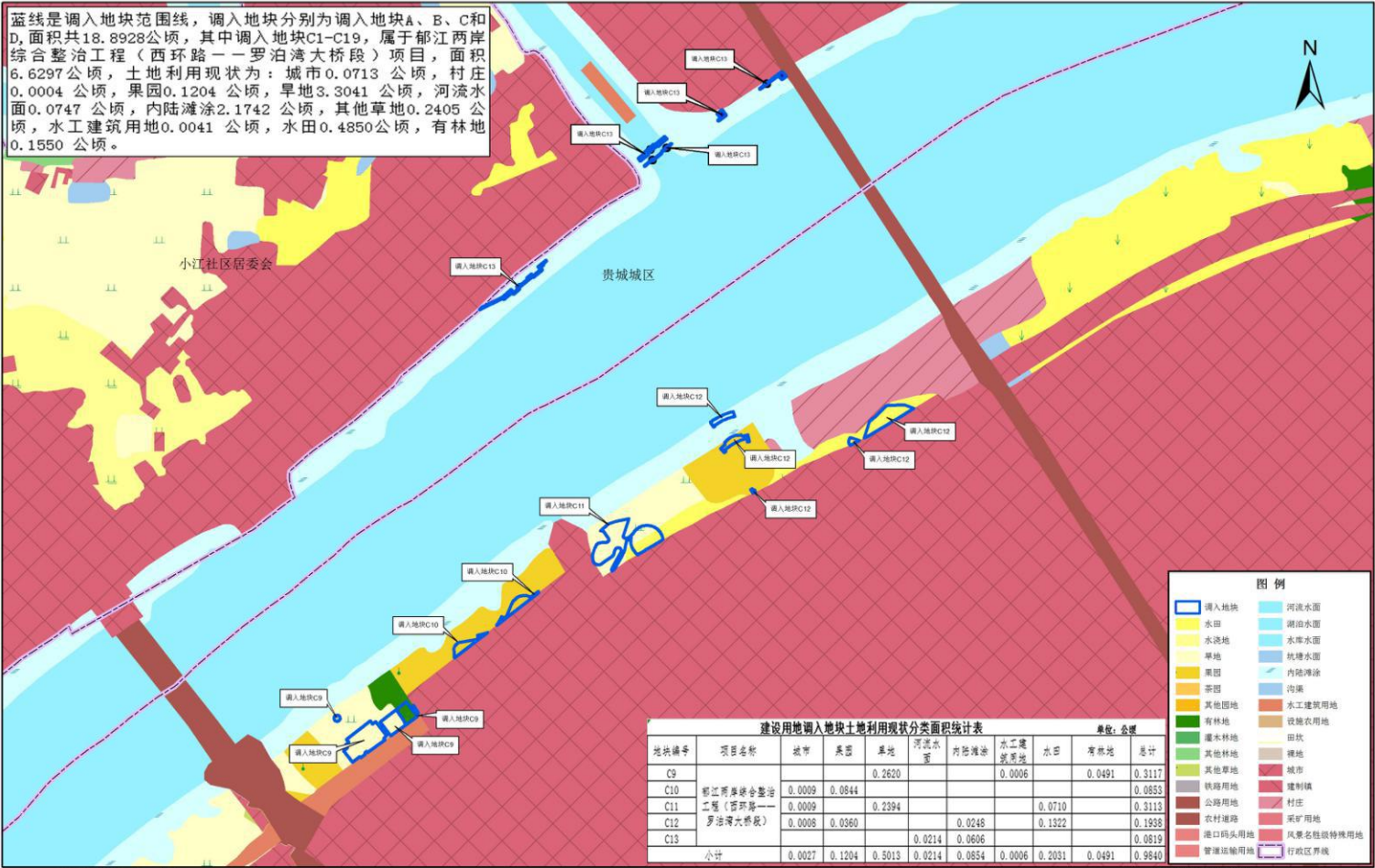
贵港市人民政府 编制
二〇二〇年五月

1:5,000

贵港市自然资源局
南宁师范大学

制图

图10 贵港市中心城区土地利用现状局部图五（2017年）
（调入地块C局部图三）

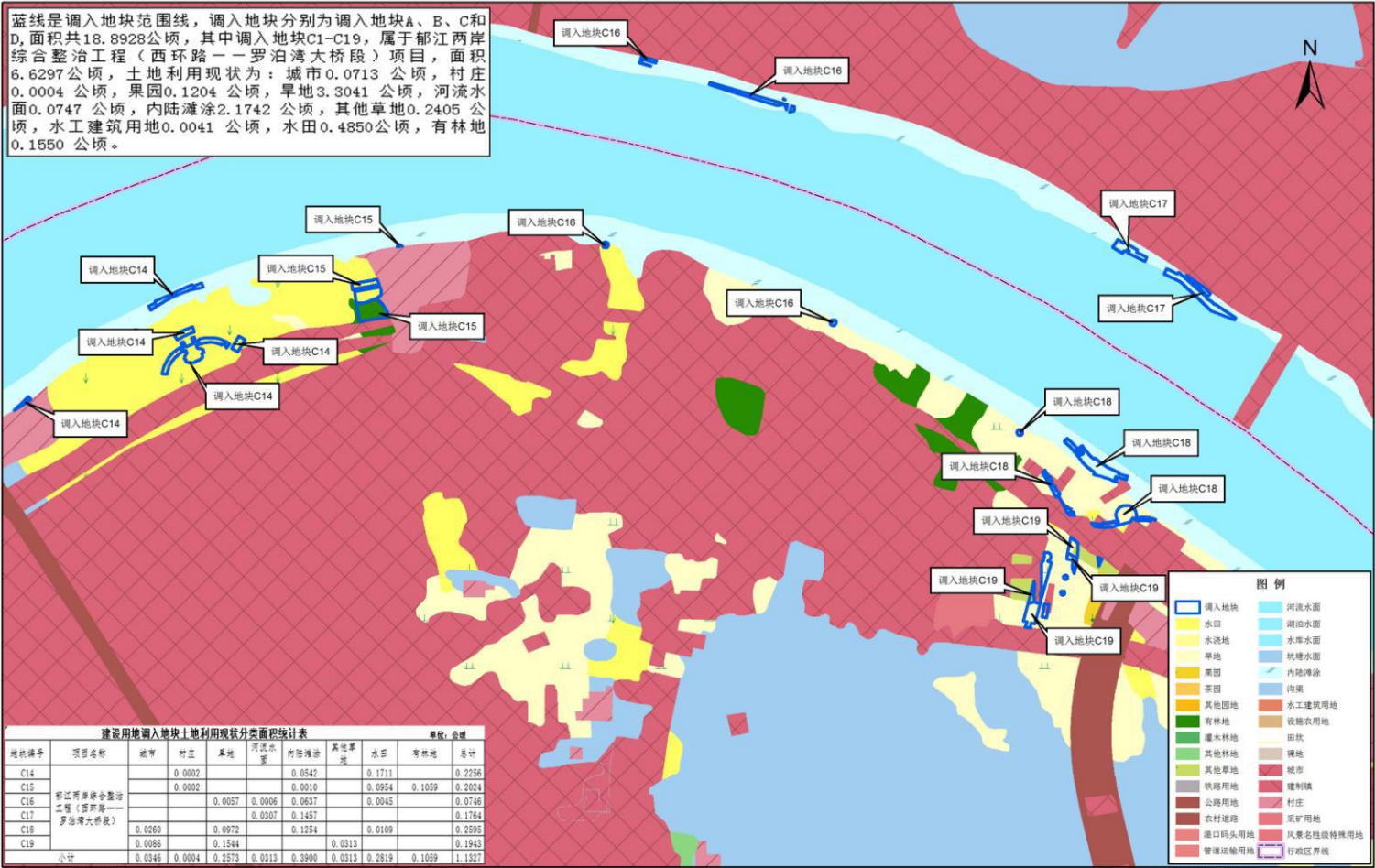


贵港市人民政府 编制
二〇二〇年五月

1:6,800

贵港市自然资源局
南宁师范大学 制图

图11 贵港市中心城区土地利用现状局部图六（2017年）
（调入地块C局部图四）



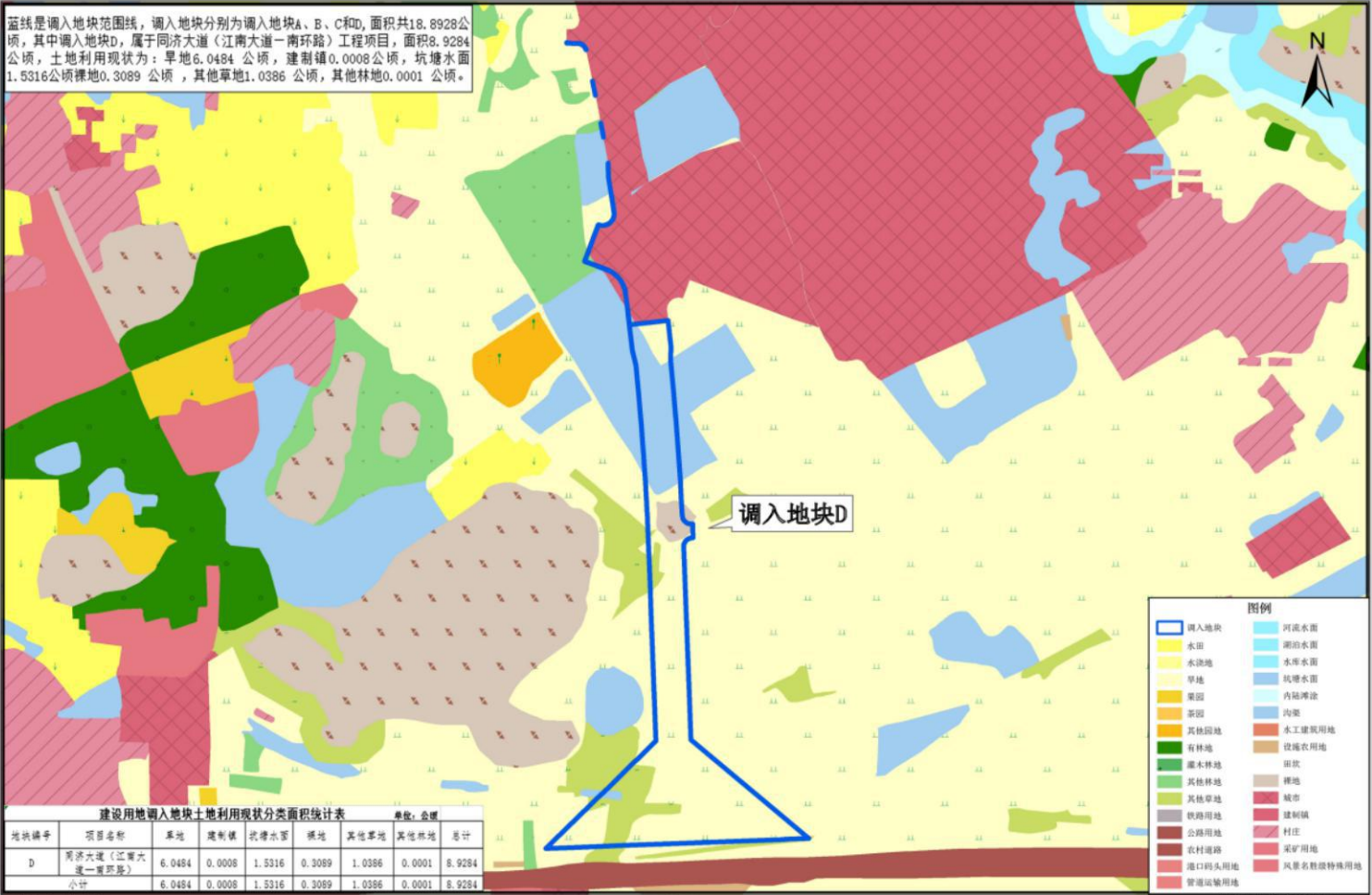
贵港市人民政府
二〇二〇年五月

1:7,000

贵港市自然资源局
南宁师范大学

制图

图12 贵港市中心城区土地利用现状局部图七（2017年）（调入地块D）

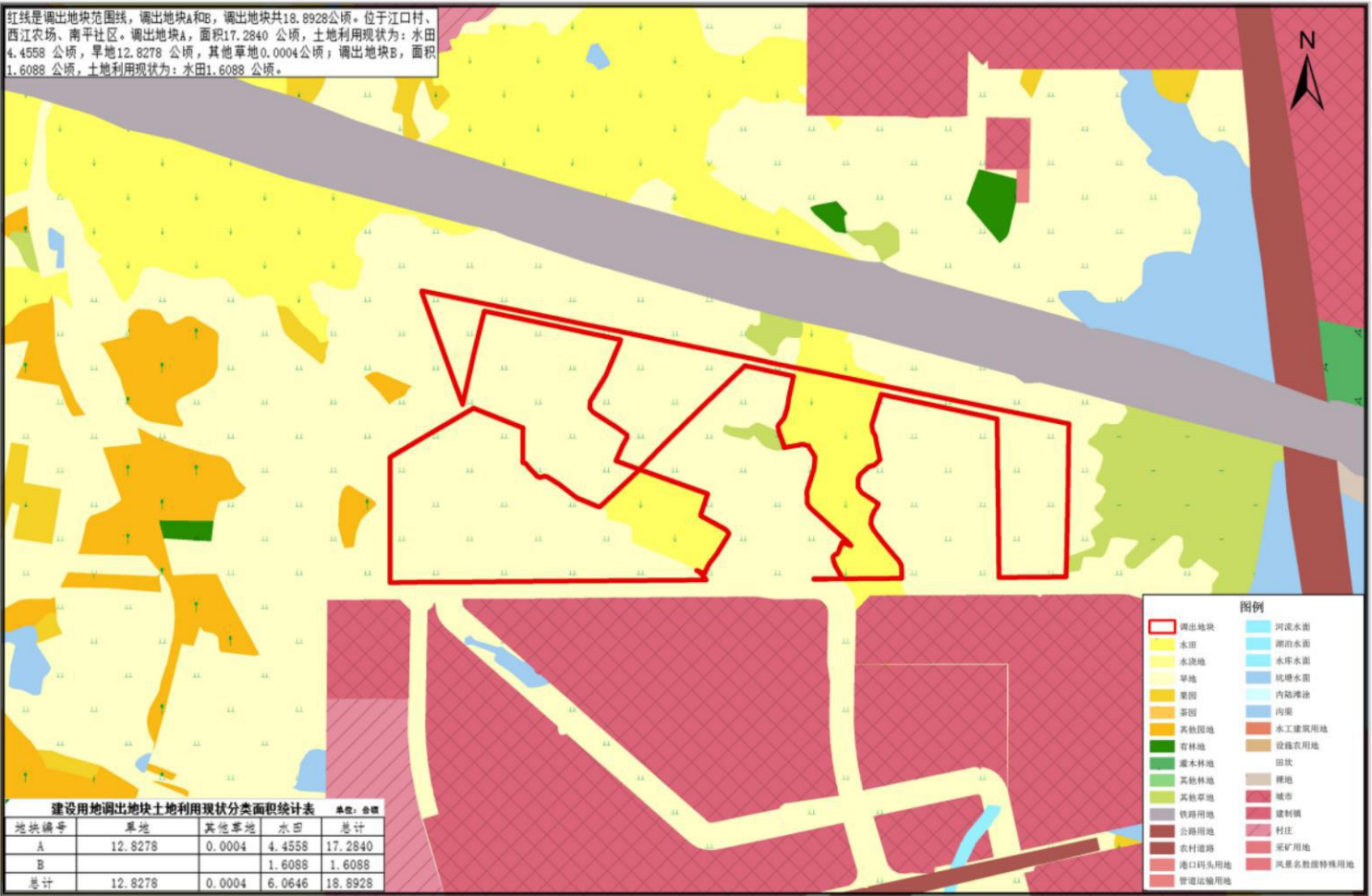


贵港市人民政府
二〇二〇年五月 编制

1: 5000

贵港市自然资源局 制图
南宁师范大学

图13 贵港市中心城区土地利用现状局部图八（2017年）（调出地块A）



贵港市人民政府
二〇二〇年五月 编制

1: 5000

贵港市自然资源局 制图
南宁师范大学

图14 贵港市中心城区土地利用现状局部图九（2017年）（调出地块B）

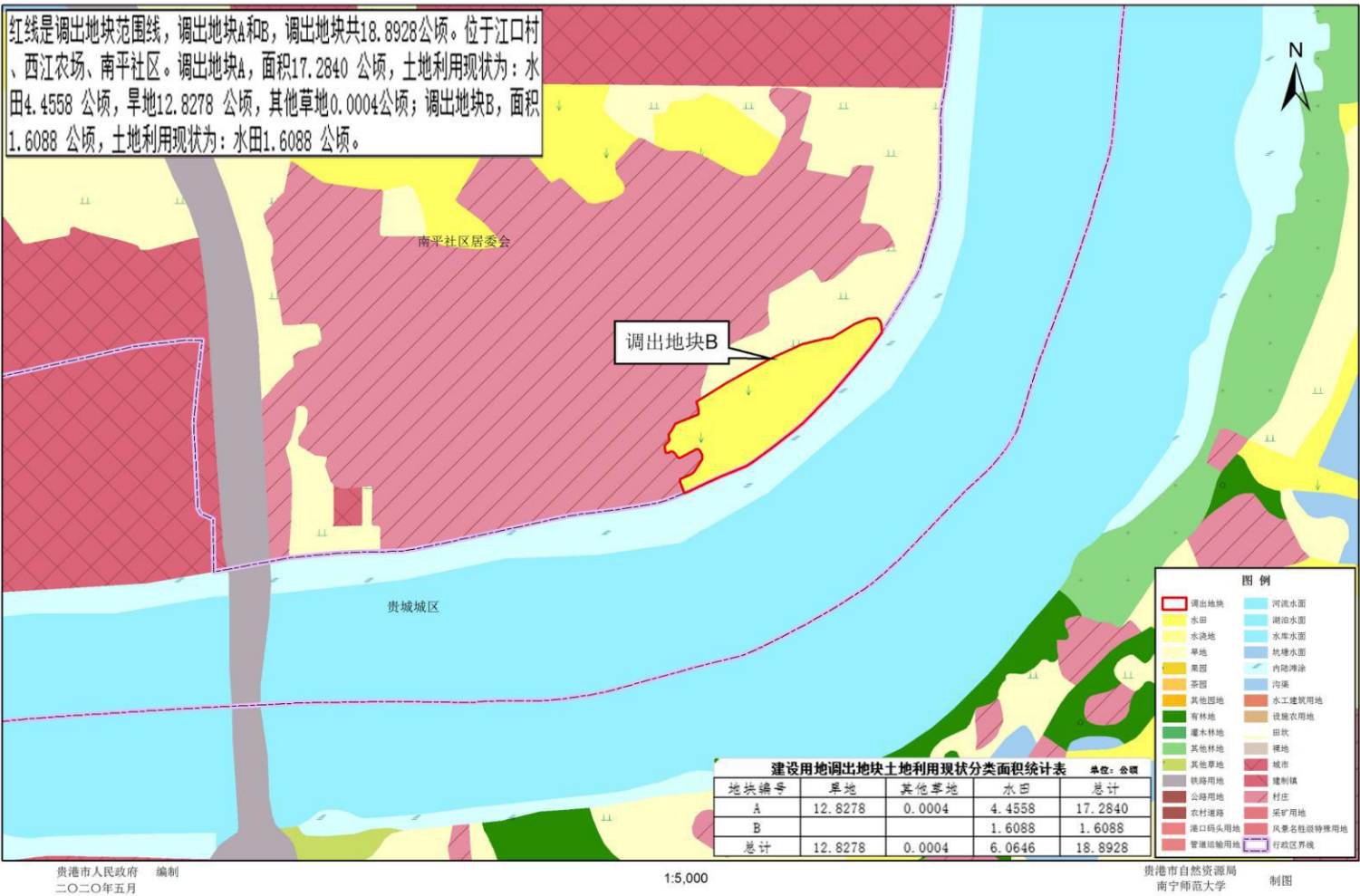
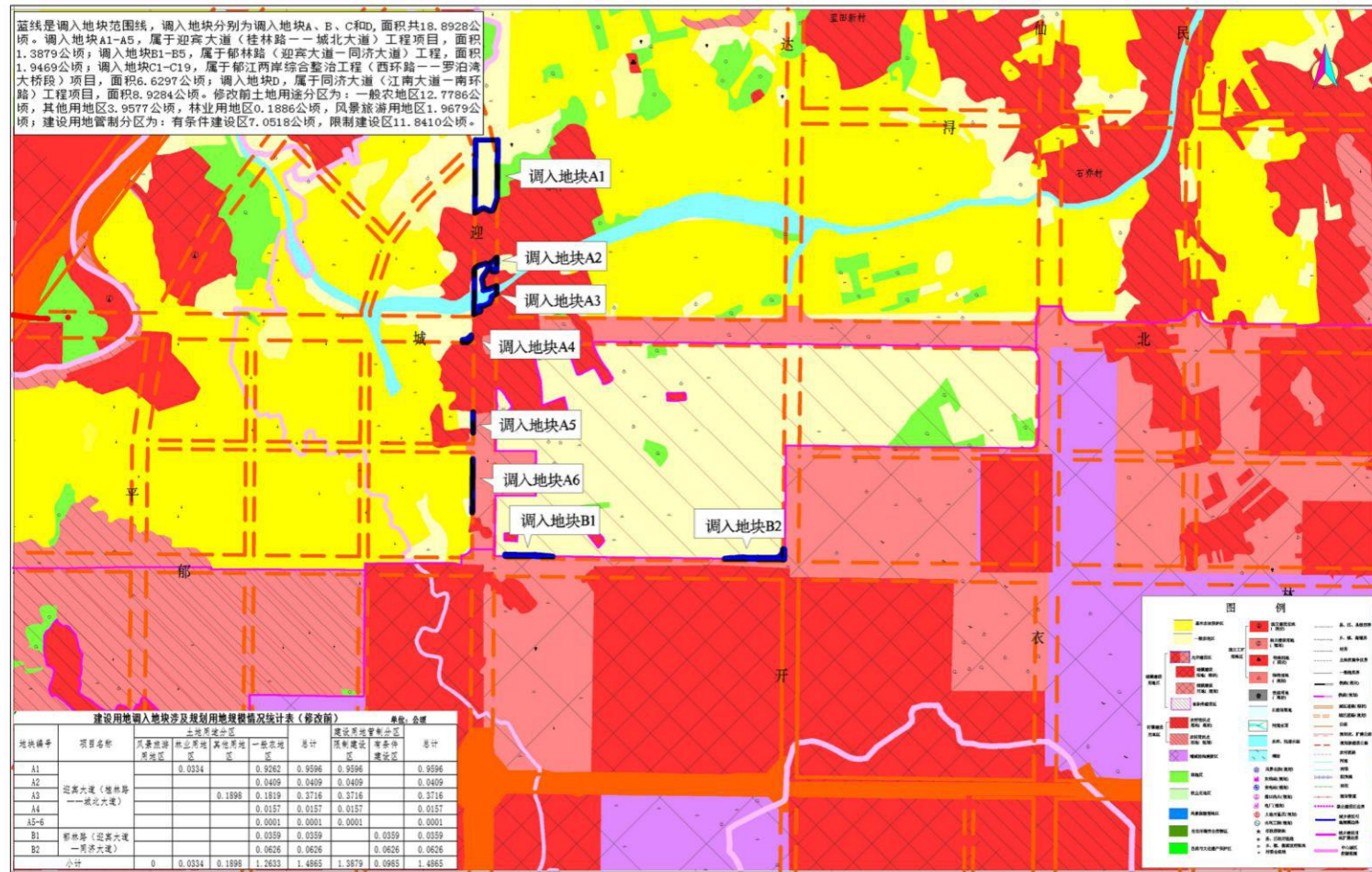


图15 贵港市中心城区土地利用总体规划局部图一(2015年调整) (调入地块AB修改前)



贵港市人民政府
二〇二〇年五月 编制

1: 5000

贵港市自然资源局
南宁师范大学 制图

图16 贵港市中心城区土地利用总体规划局部图二(2015年调整) (调入地块AB修改后)

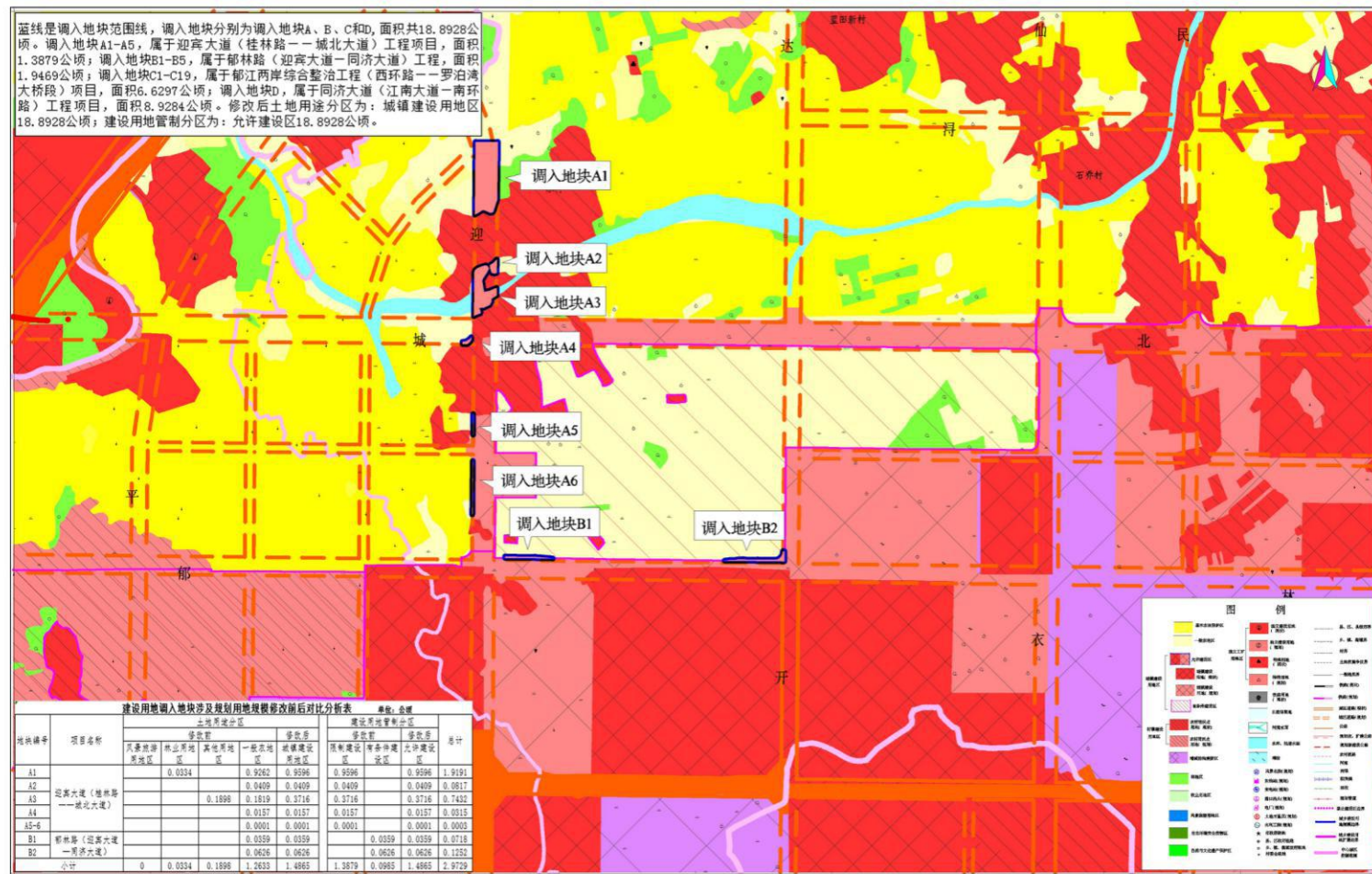


图17 贵港市中心城区土地利用总体规划局部图三(2015年调整) (调入地块B修改前)

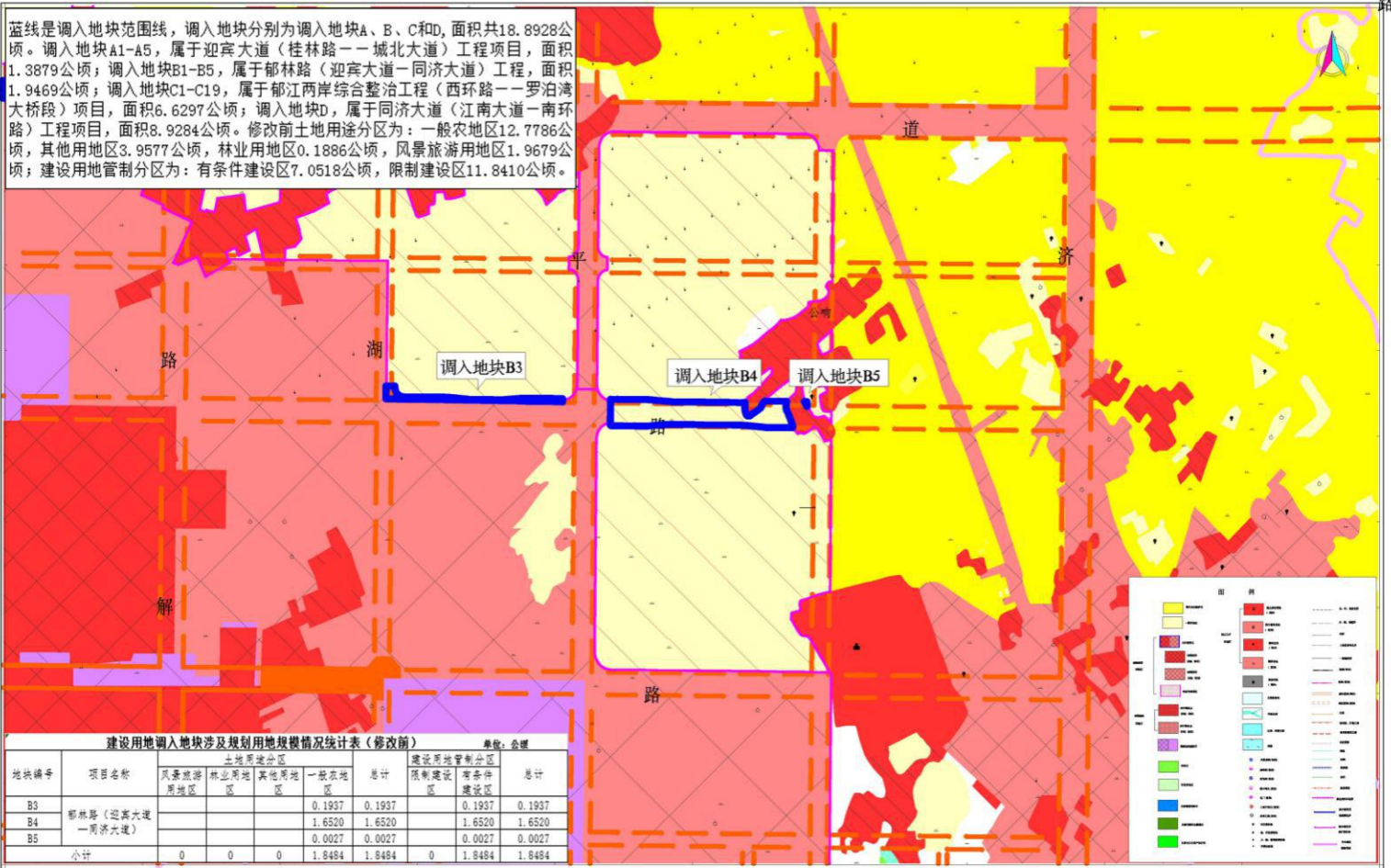


图18 贵港市中心城区土地利用总体规划局部图四(2015年调整) (调入地块B修改后)

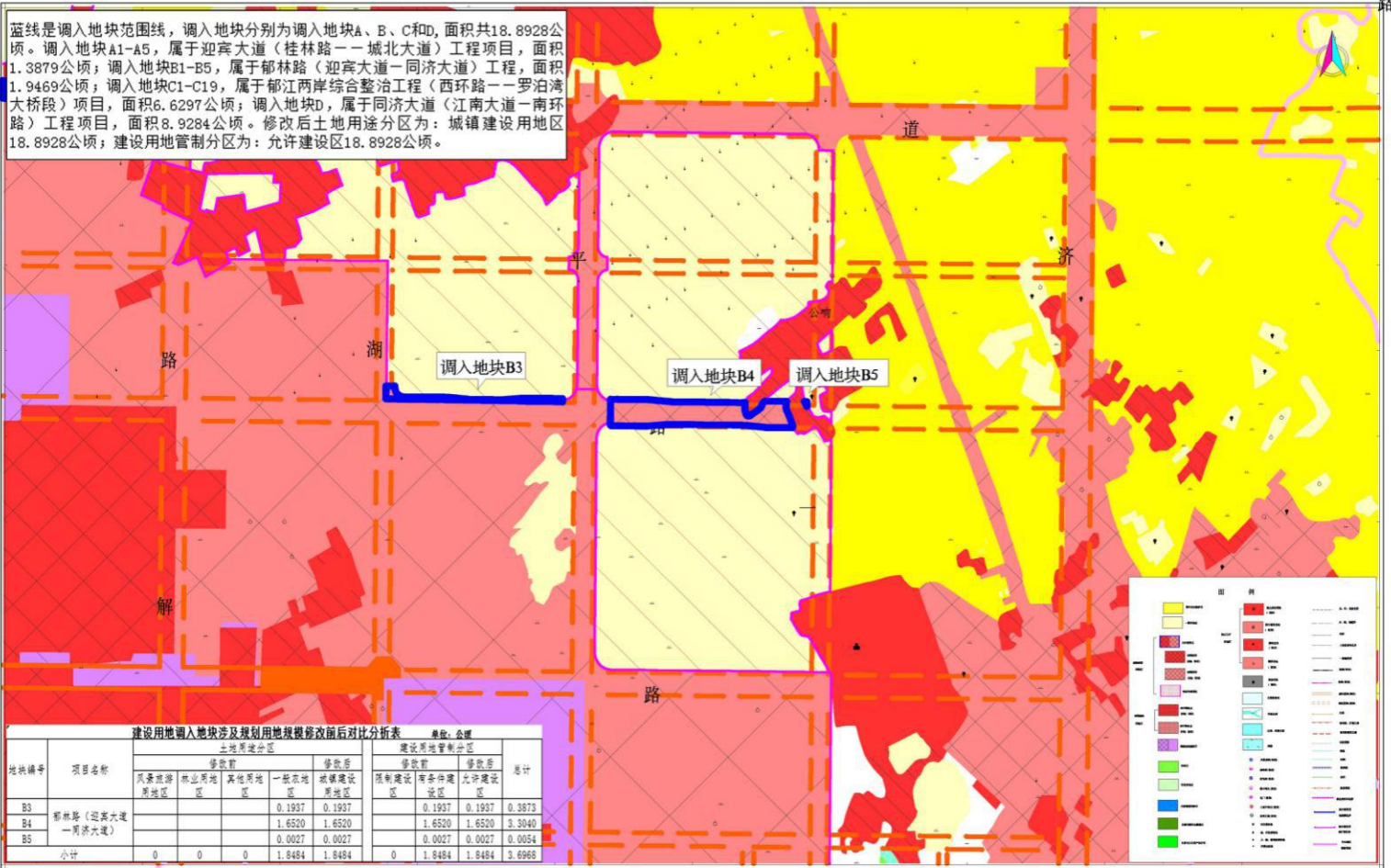


图19 贵港市中心城区土地利用总体规划局部图五(2015年调整) (调入地块C修改前局部图一)

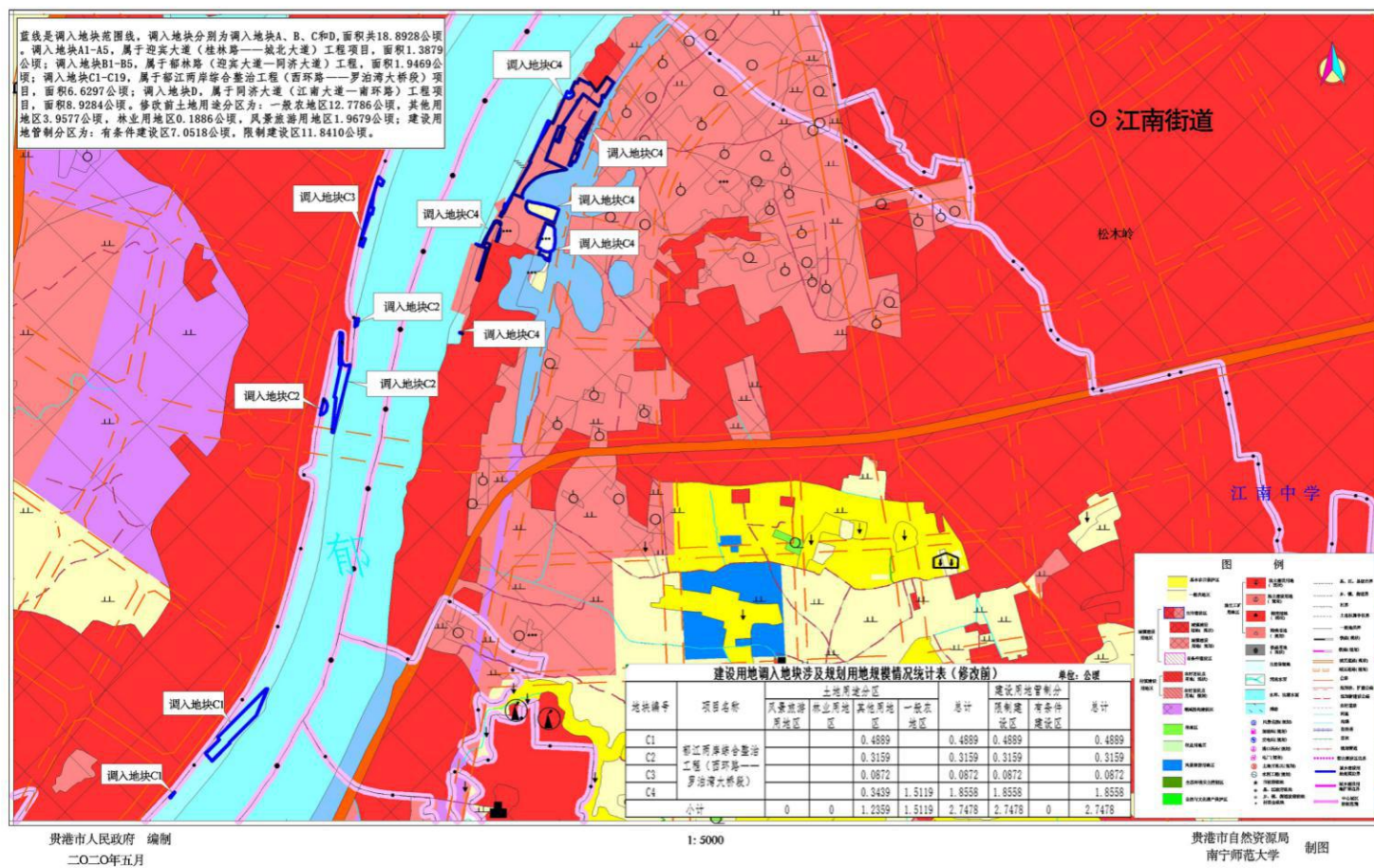
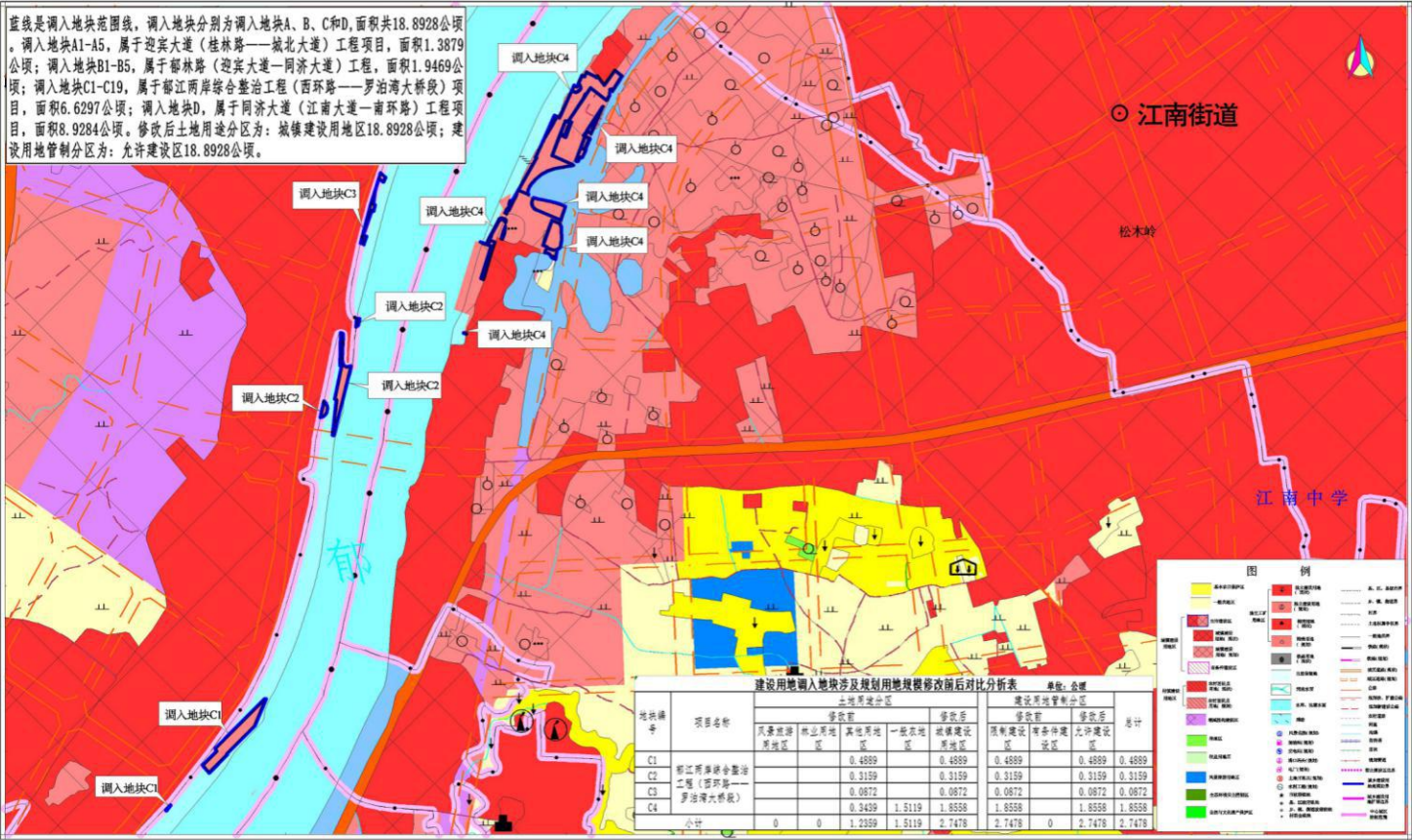


图20 贵港市中心城区土地利用总体规划局部图六(2015年调整) (调入地块C修改后局部图一)

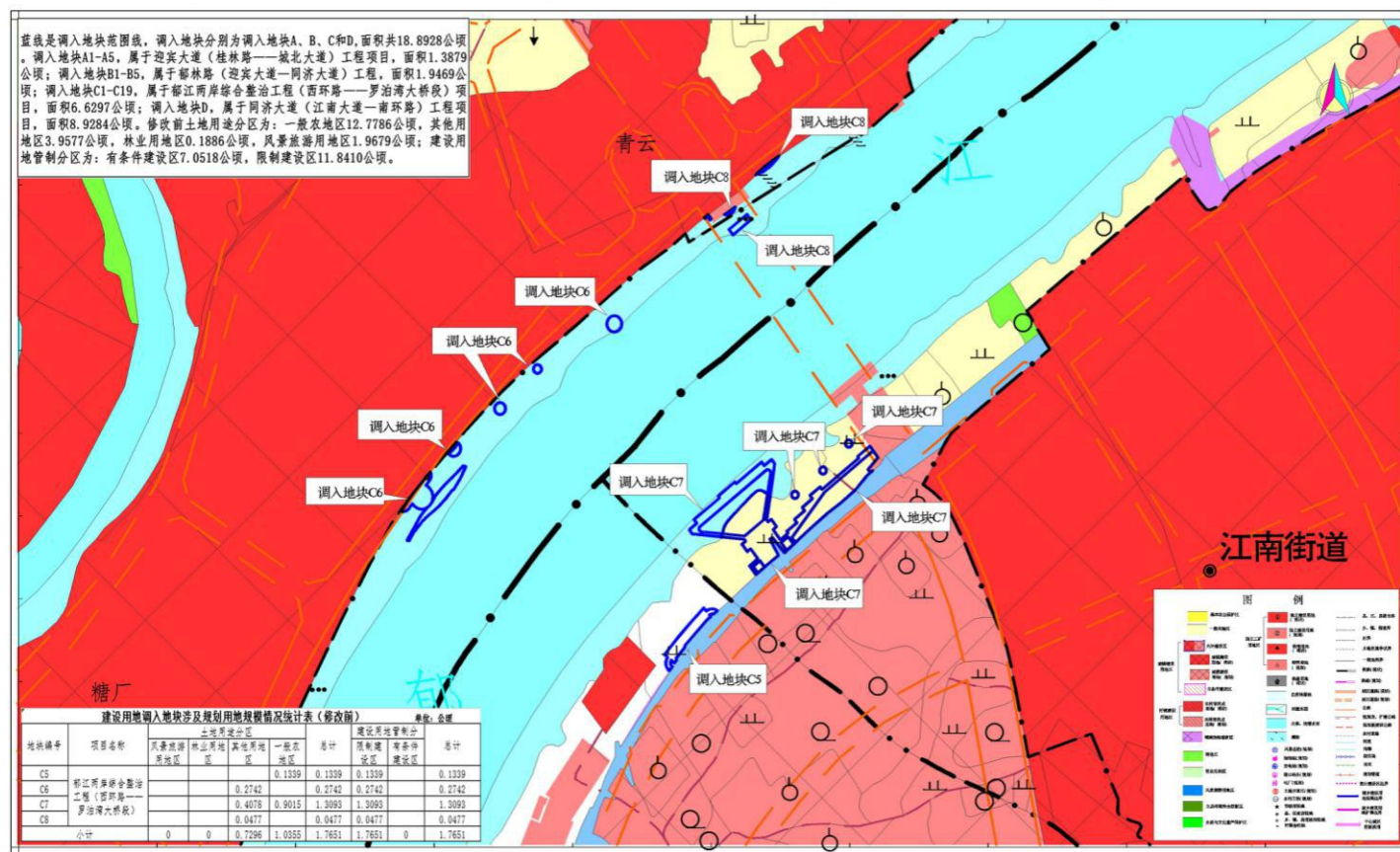


贵港市人民政府 编制
二〇二〇年五月

1:5000

贵港市自然资源局
南宁师范大学 制图

图21 贵港市中心城区土地利用总体规划局部图七(2015年调整) (调入地块C修改前局部图二)

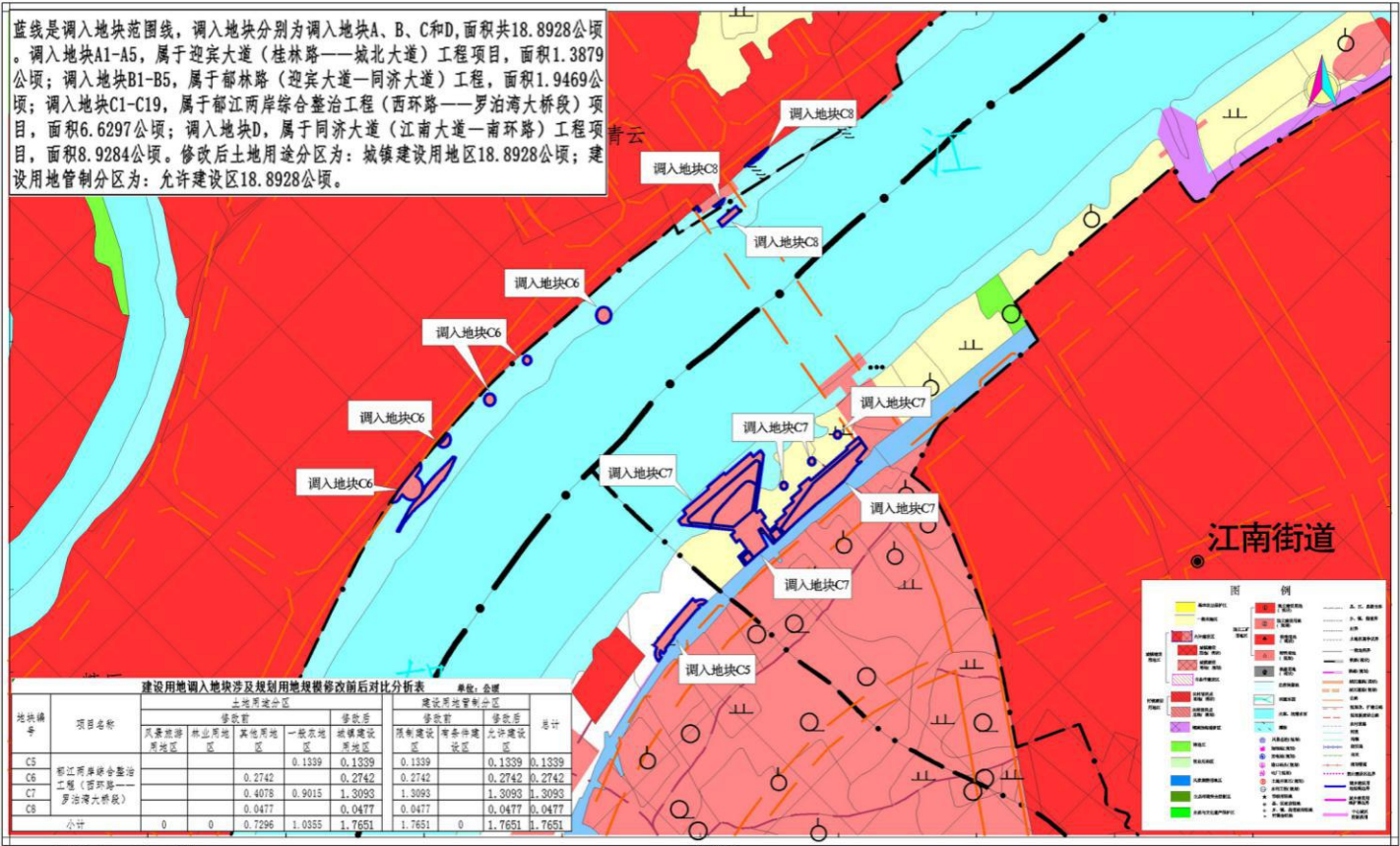


贵港市人民政府 编制
二〇二〇年五月

1: 5000

贵港市自然资源局 制图
南宁师范大学

图22 贵港市中心城区土地利用总体规划局部图八(2015年调整) (调入地块C修改后局部图二)

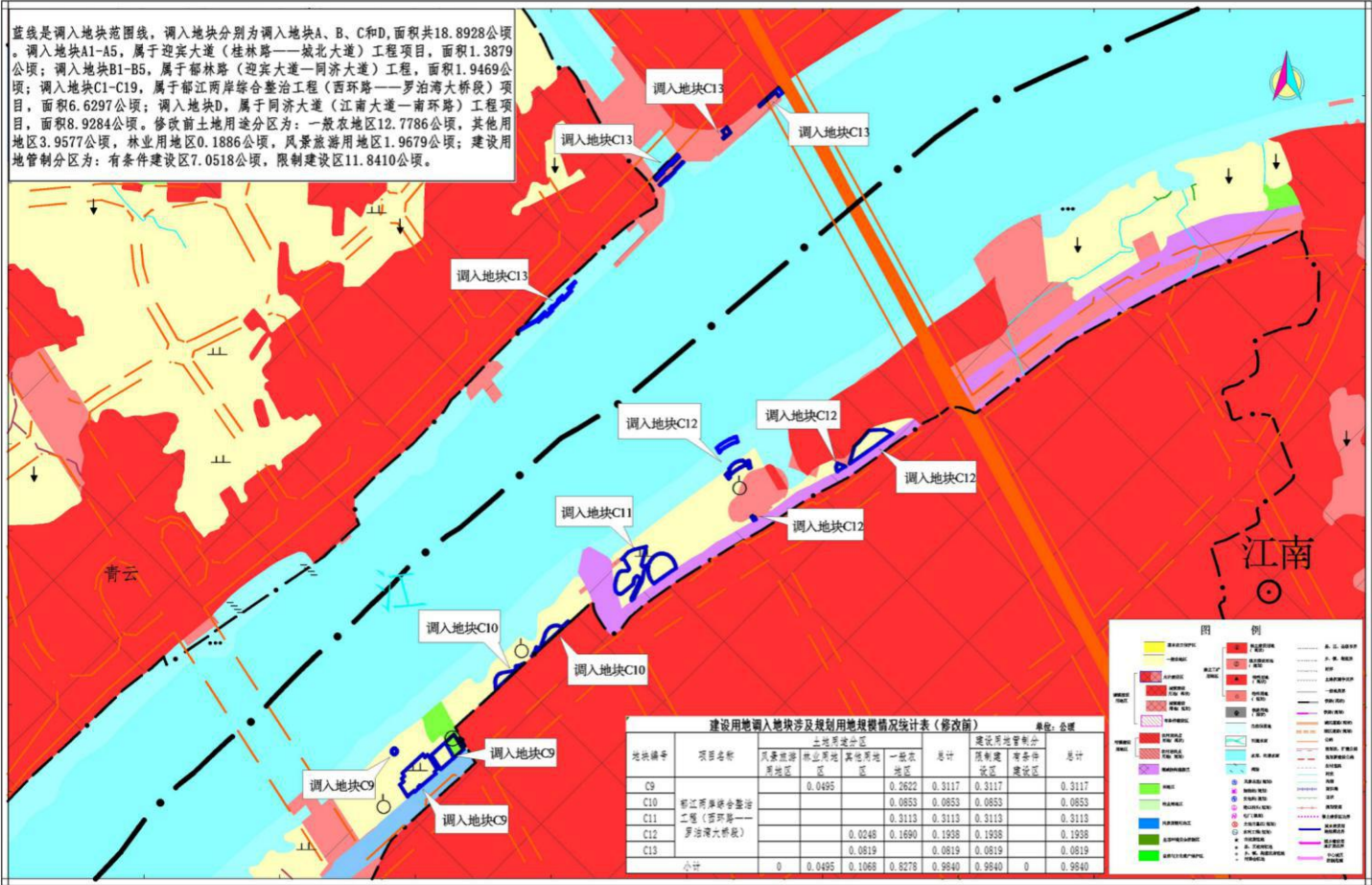


贵港市人民政府 编制
二〇二〇年五月

1: 5000

贵港市自然资源局
南宁师范大学 制图

图23 贵港市中心城区土地利用总体规划局部图九(2015年调整) (调入地块C修改前局部图三)

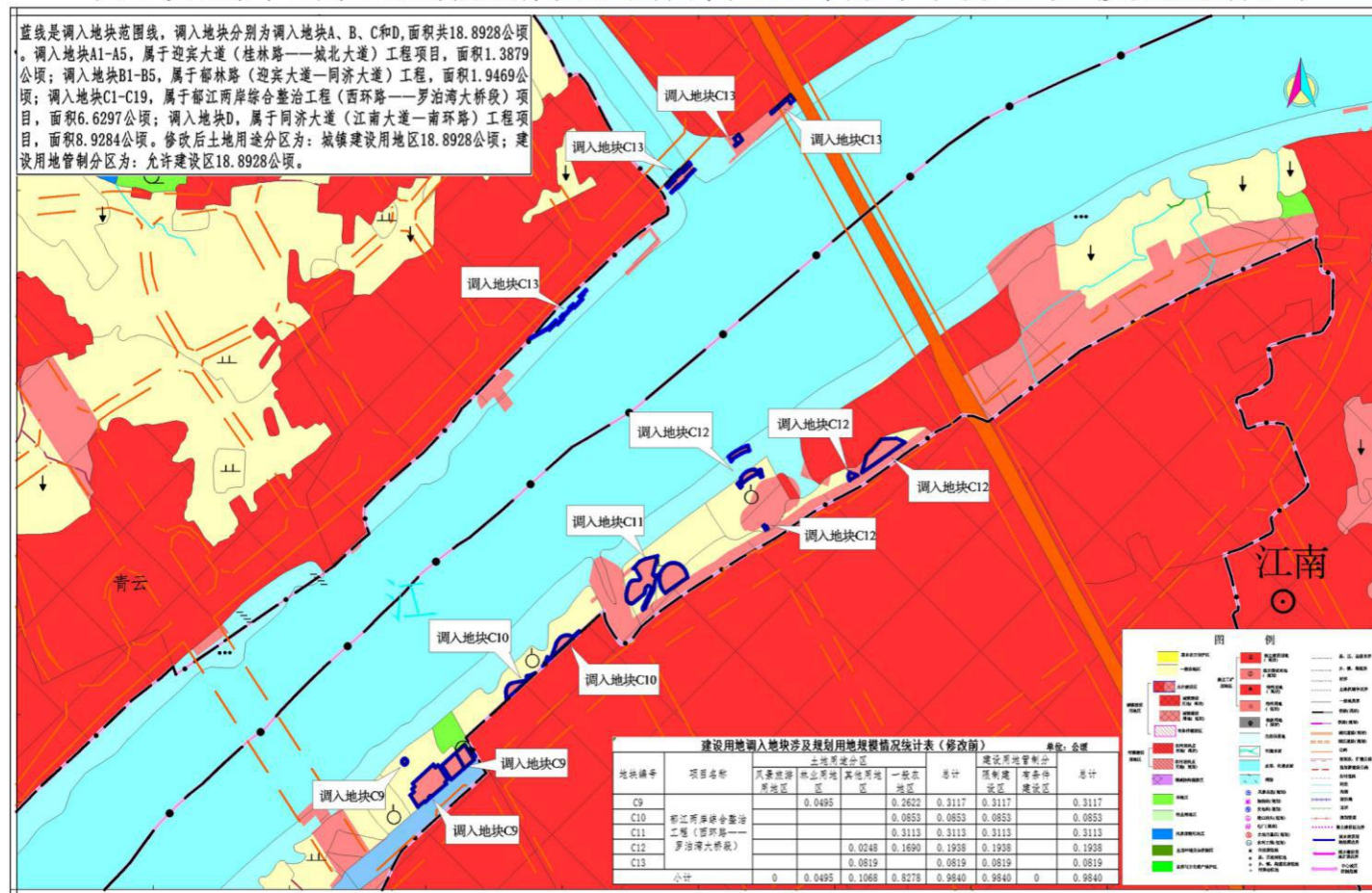


贵港市人民政府 编制
二〇二〇年五月

1: 5000

贵港市自然资源局
南宁师范大学 制图

图24 贵港市中心城区土地利用总体规划局部图十(2015年调整) (调入地块C修改后局部图三)

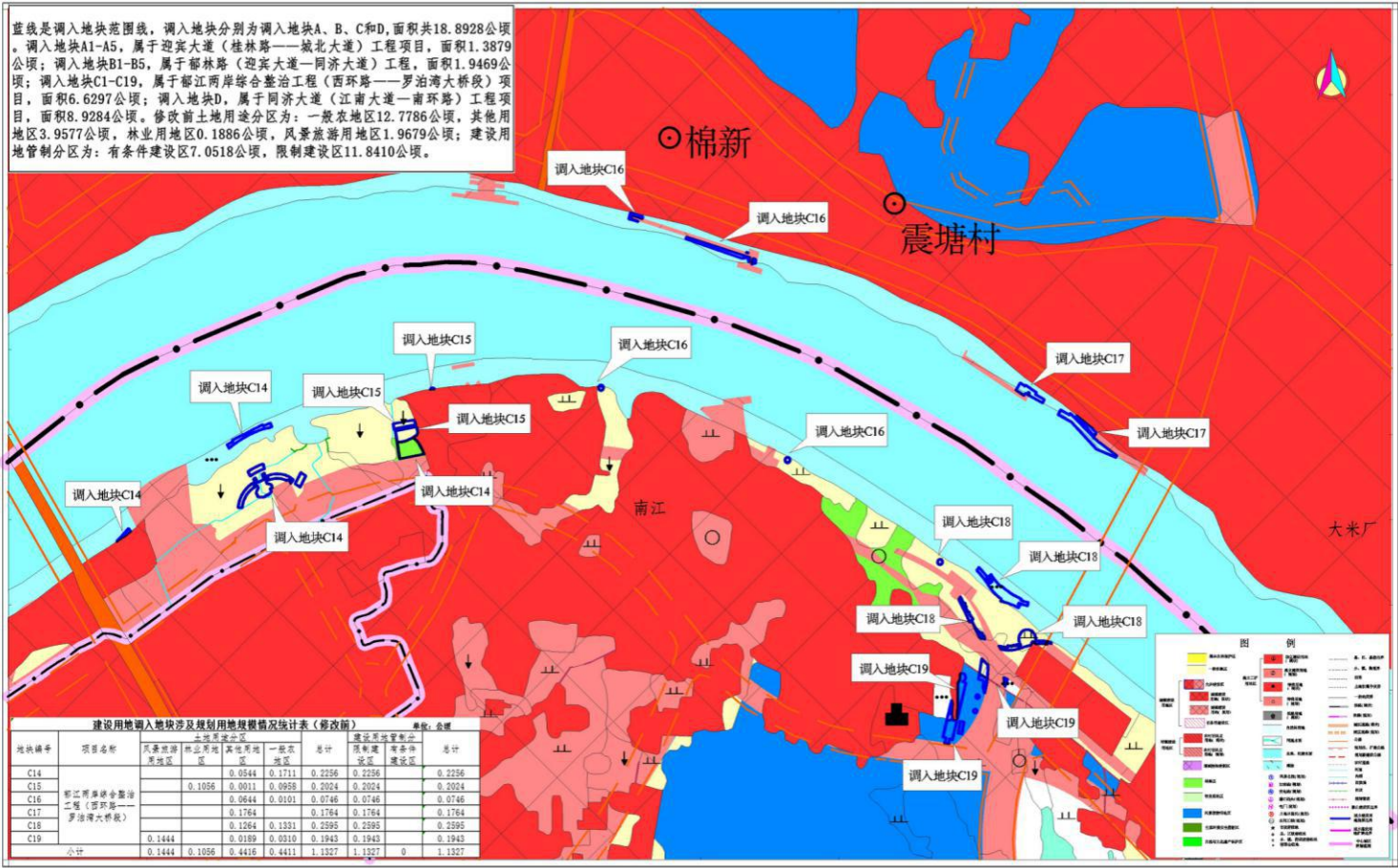


贵港市人民政府 编制
二〇二〇年五月

1: 5000

贵港市自然资源局
南宁师范大学 制图

图25 贵港市中心城区土地利用总体规划局部图十一(2015年调整) (调入地块C修改前局部图四)

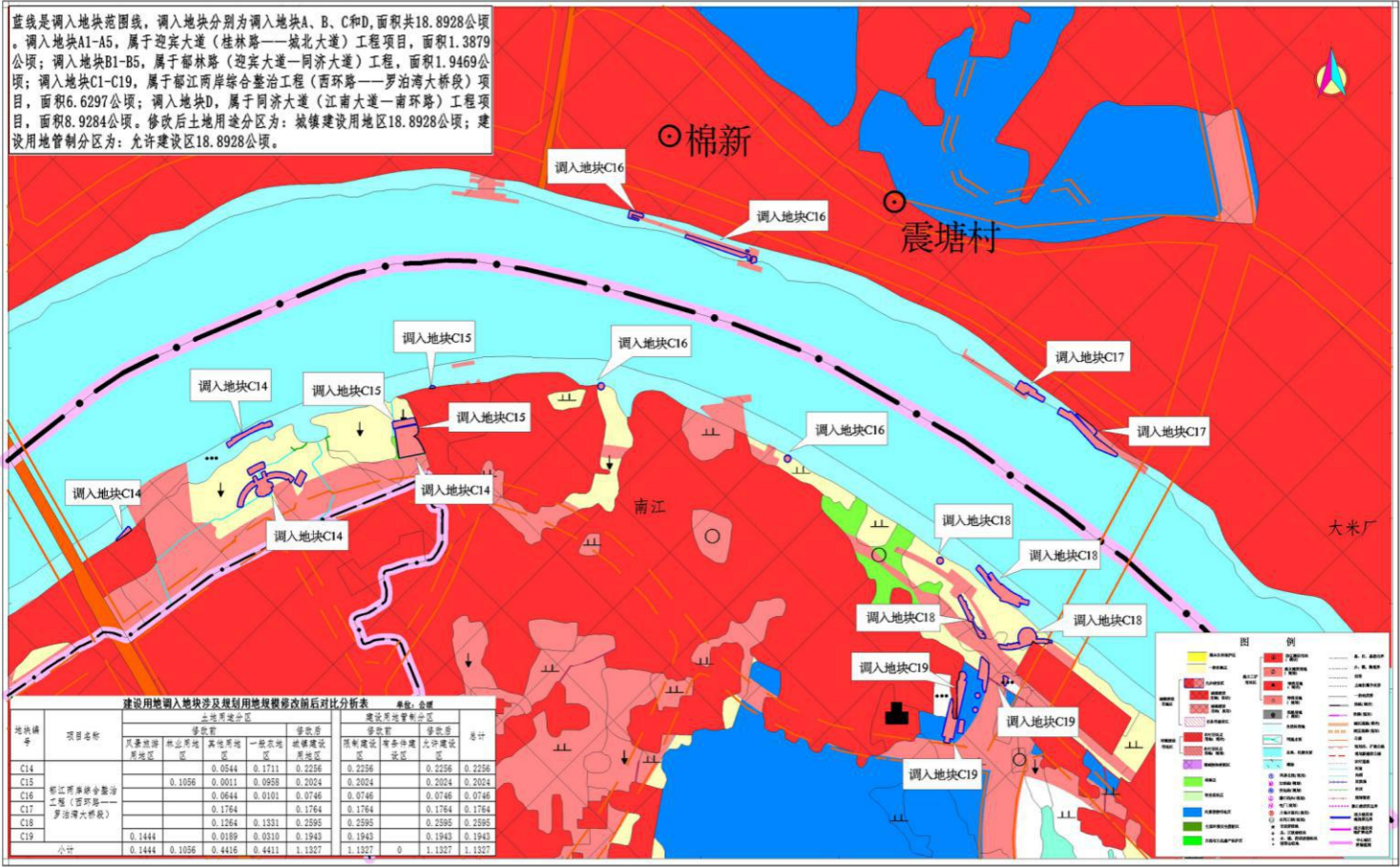


贵港市人民政府 编制
二〇二〇年五月

1: 5000

贵港市自然资源局
南宁师范大学 制图

图26 贵港市中心城区土地利用总体规划局部图十二(2015年调整) (调入地块C修改后局部图四)



贵港市人民政府 编制
二〇二〇年五月

1: 5000

贵港市自然资源局
南宁师范大学 制图

图27 贵港市中心城区土地利用总体规划局部图十三(2015年调整) (调入地块D修改前)

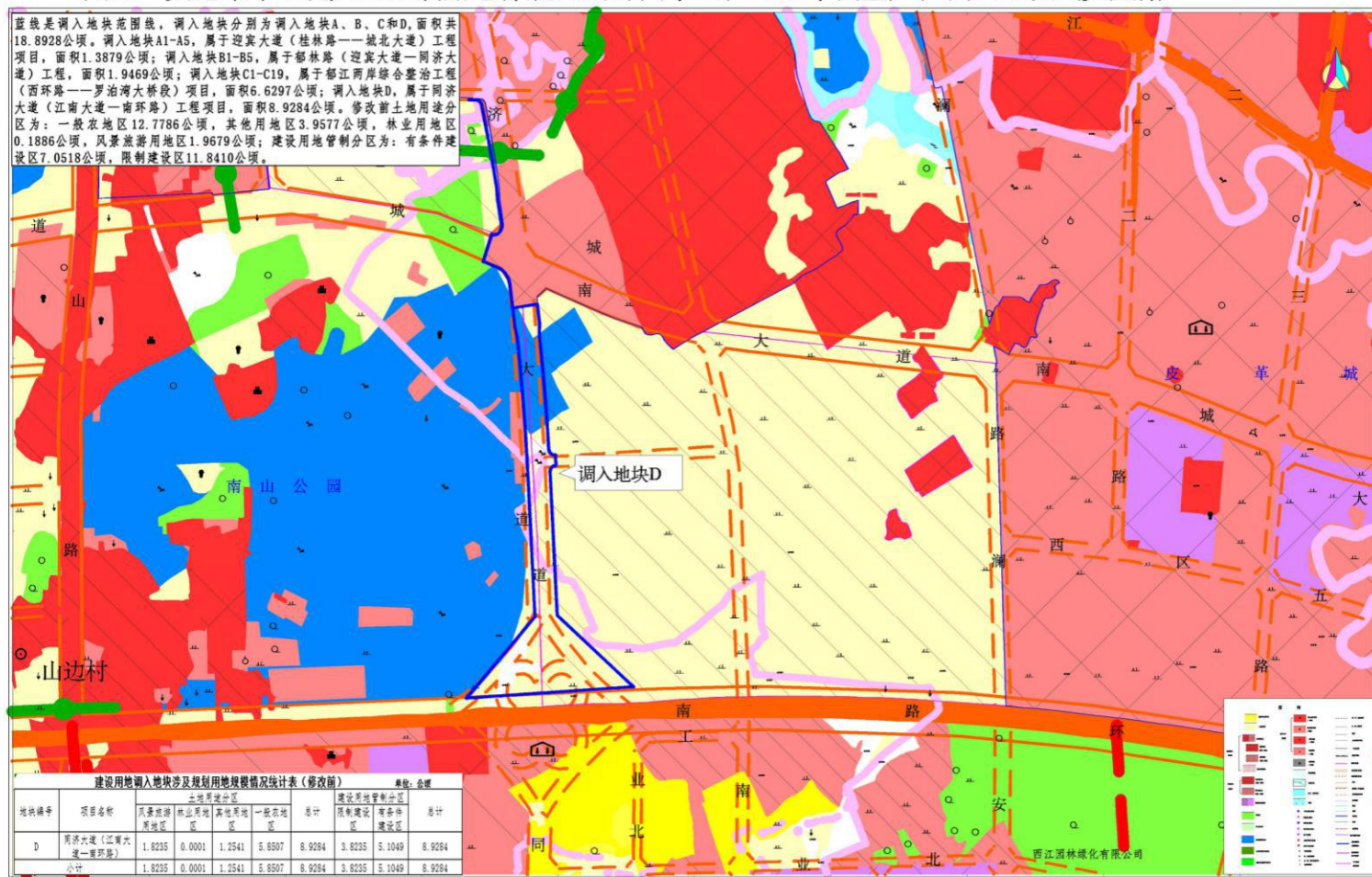


图28 贵港市中心城区土地利用总体规划局部图十四(2015年调整) (调入地块D修改后)

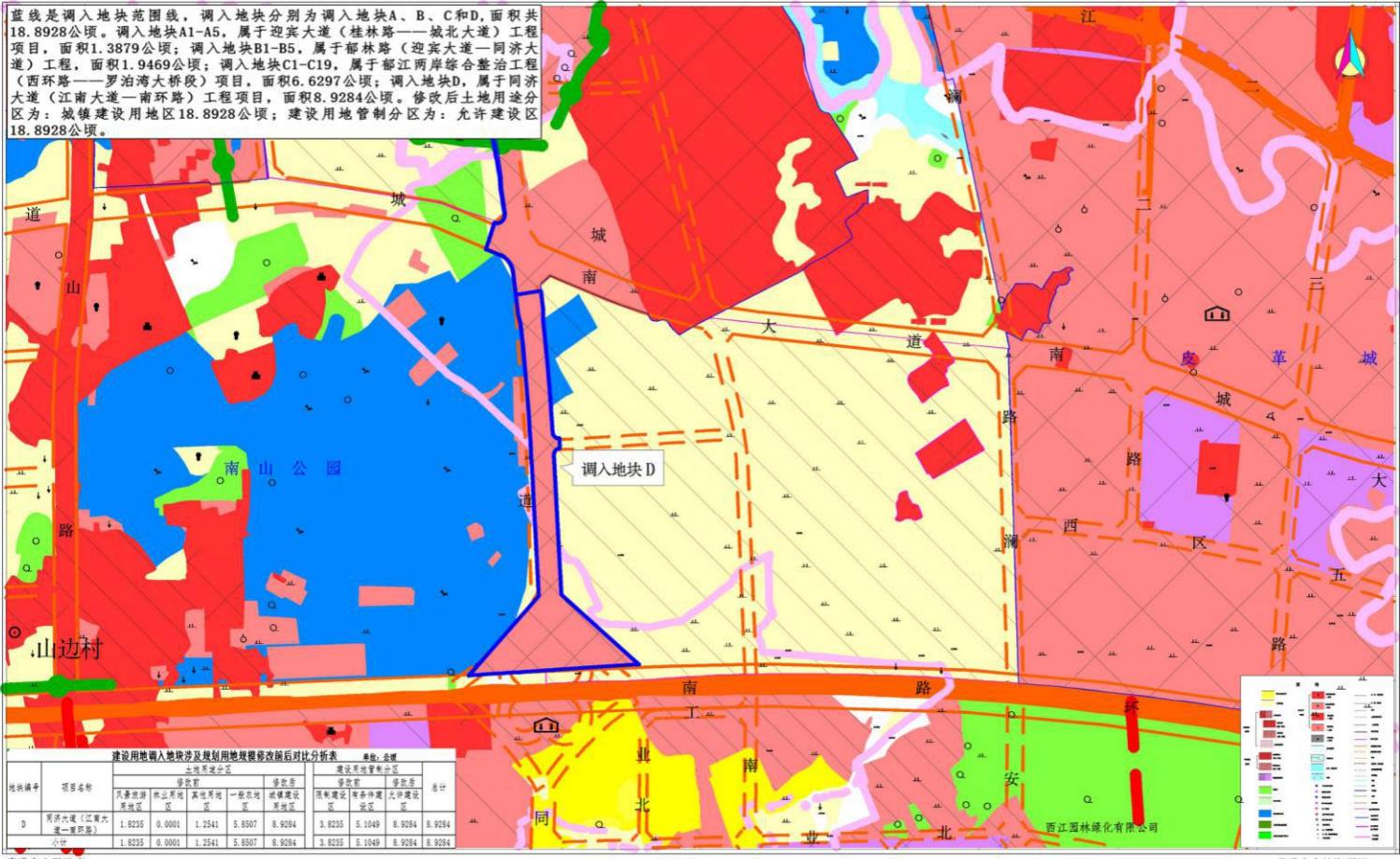
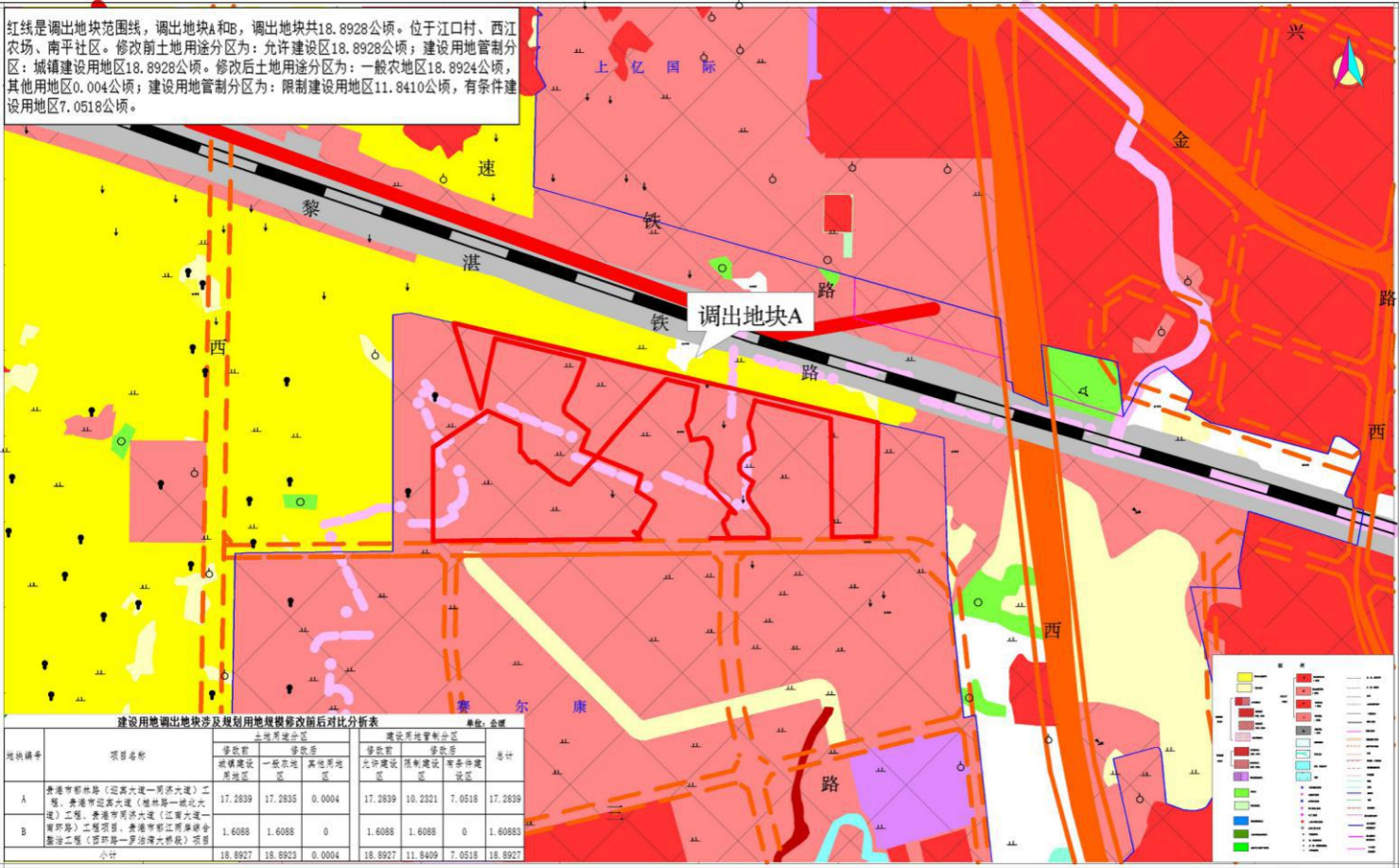


图29 贵港市中心城区土地利用总体规划局部图十五(2015年调整) (调出地块A修改前)

红线是调出地块范围线，调出地块A和B，调出地块共18.8928公顷。位于江口村、西江农场、南平社区。修改前土地用途分区为：允许建设区18.8928公顷；建设用地管制分区：城镇建设地区18.8928公顷。修改后土地用途分区为：一般农地区18.8924公顷，其他用地0.004公顷；建设用地管制分区为：限制建设地区11.8410公顷，有条件建设地区7.0518公顷。



贵港市人民政府
二〇二〇年五月

1: 5000

贵港市自然资源局
南宁师范大学 制图

红线是调出地块范围线，调出地块A和B，调出地块A位于江口村、西江农场、南平社区。修改前土地用途分区为：允许建设区18.8928公顷；建设用地管制分区：城镇建设用地区18.8928公顷。修改后土地用途分区为：一般农地区18.8924公顷，其他用地0.004公顷；建设用地管制分区为：限制建设用地区11.8410公顷，有条件建设用地区7.0518公顷。

图例

1:5000

贵港市自然资源局
南宁师范大学

贵港市人民政府 编制
二〇二〇年五月

1: 5000

贵港市自然资源局 制图
南宁师范大学

图31 贵港市中心城区土地利用总体规划局部图十七(2015年调整) (调出地块B修改前)

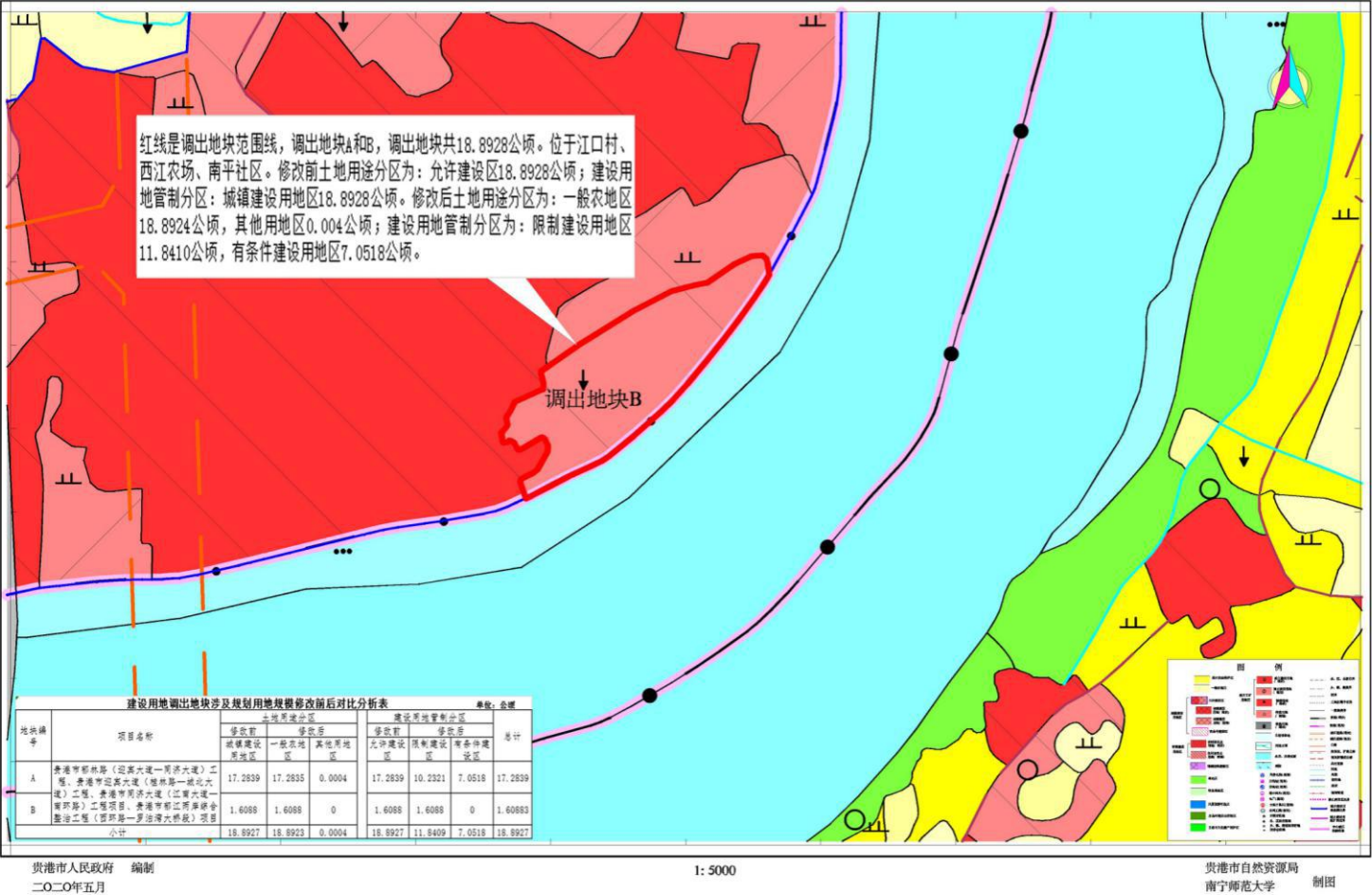


图32 贵港市中心城区土地利用总体规划局部图十八(2015年调整) (调出地块B修改后)

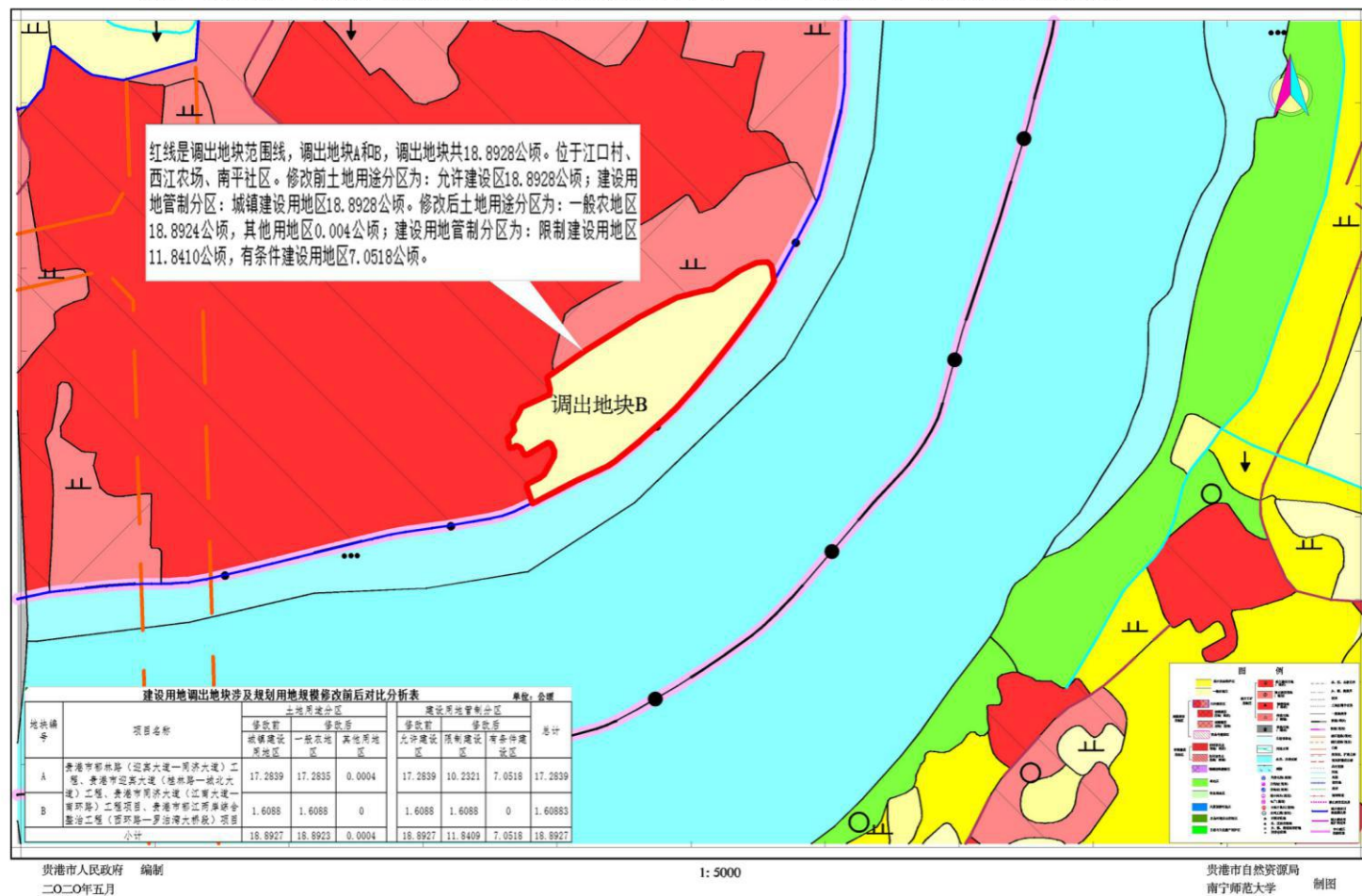


图33 贵港市中心城区建设用地管制和基本农田保护局部图一(2015年调整) (调入地块AB修改前)

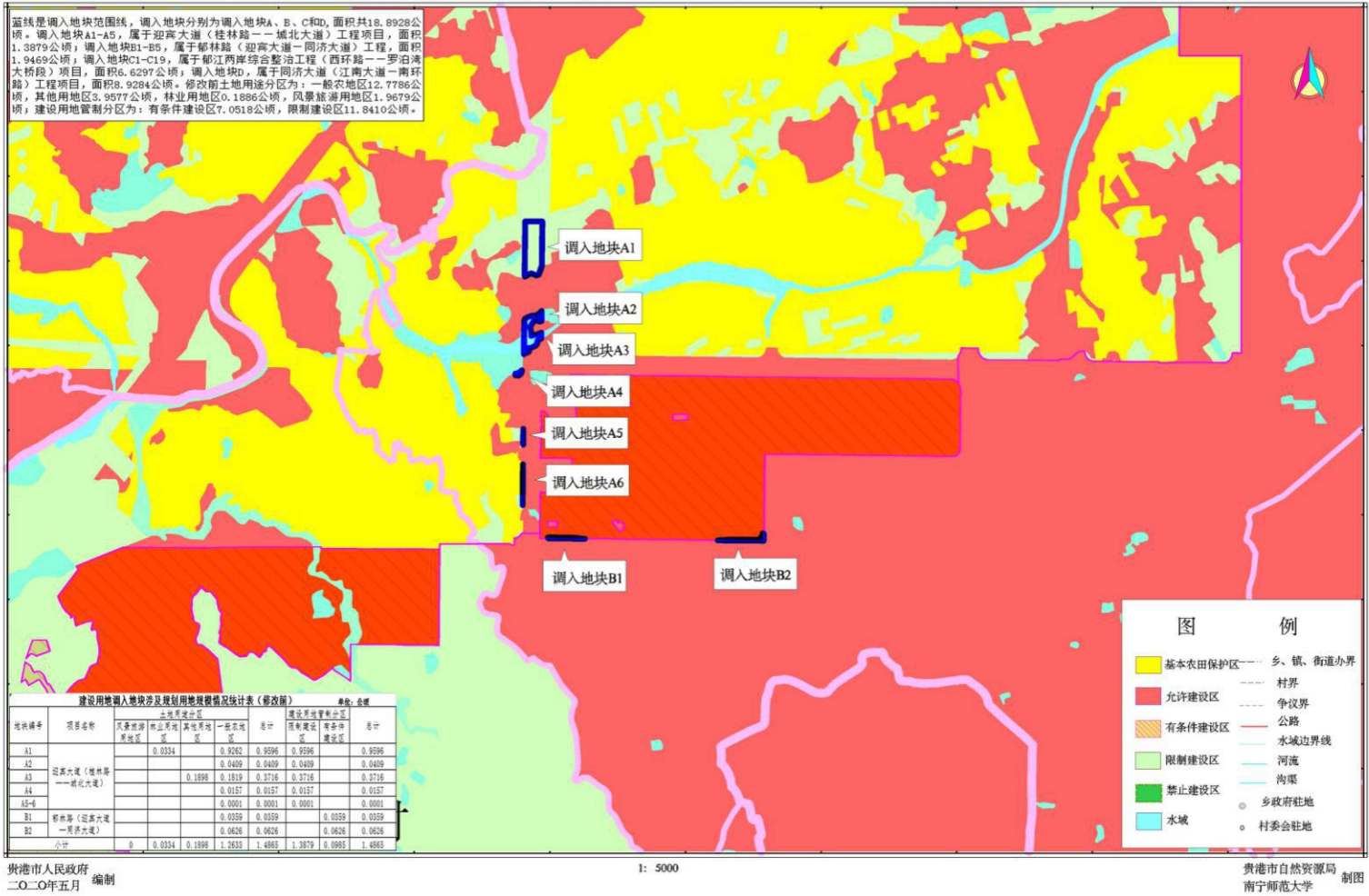
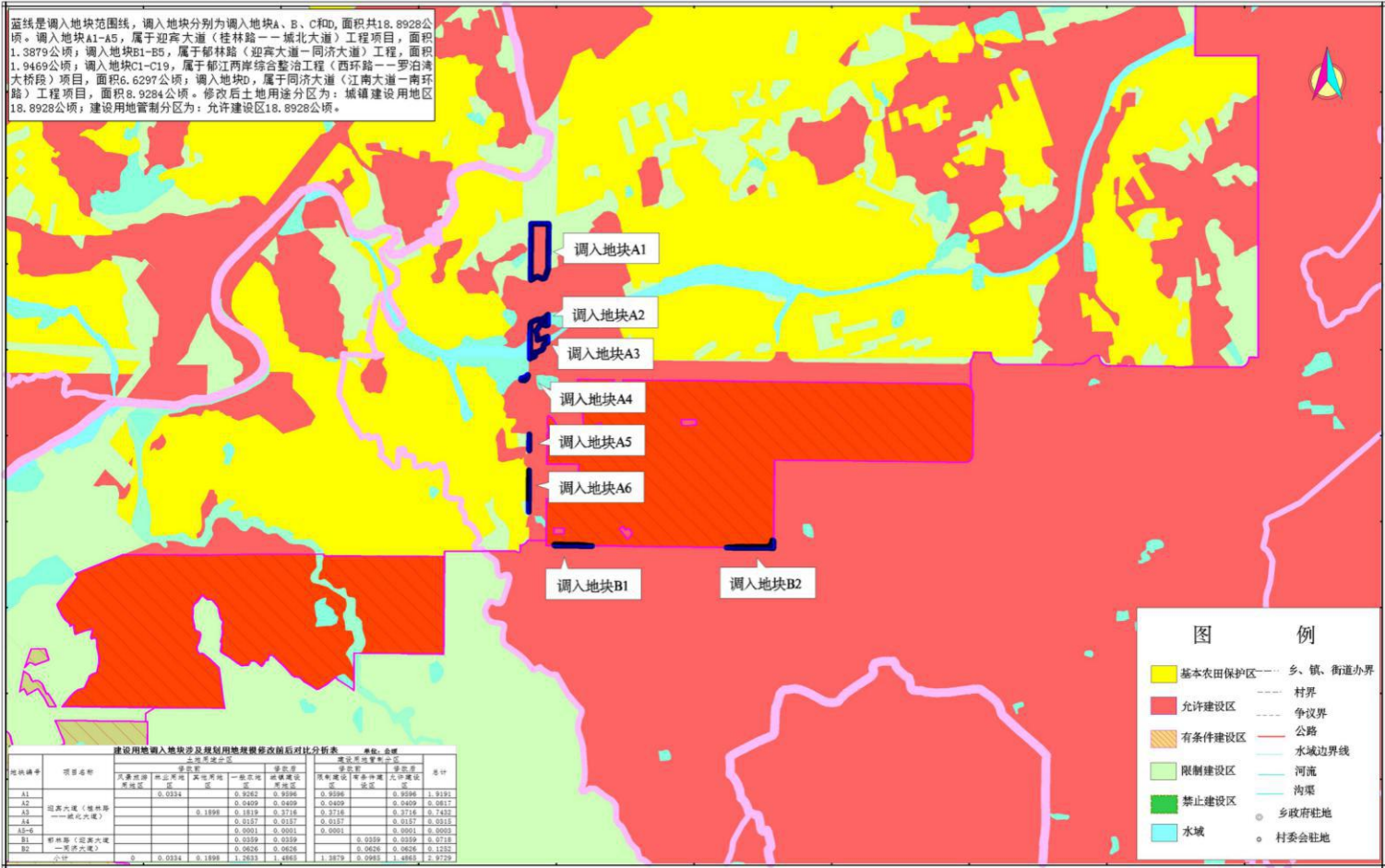


图34 贵港市中心城区建设用地管制和基本农田保护局部图二(2015年调整)(调入地块AB修改后)

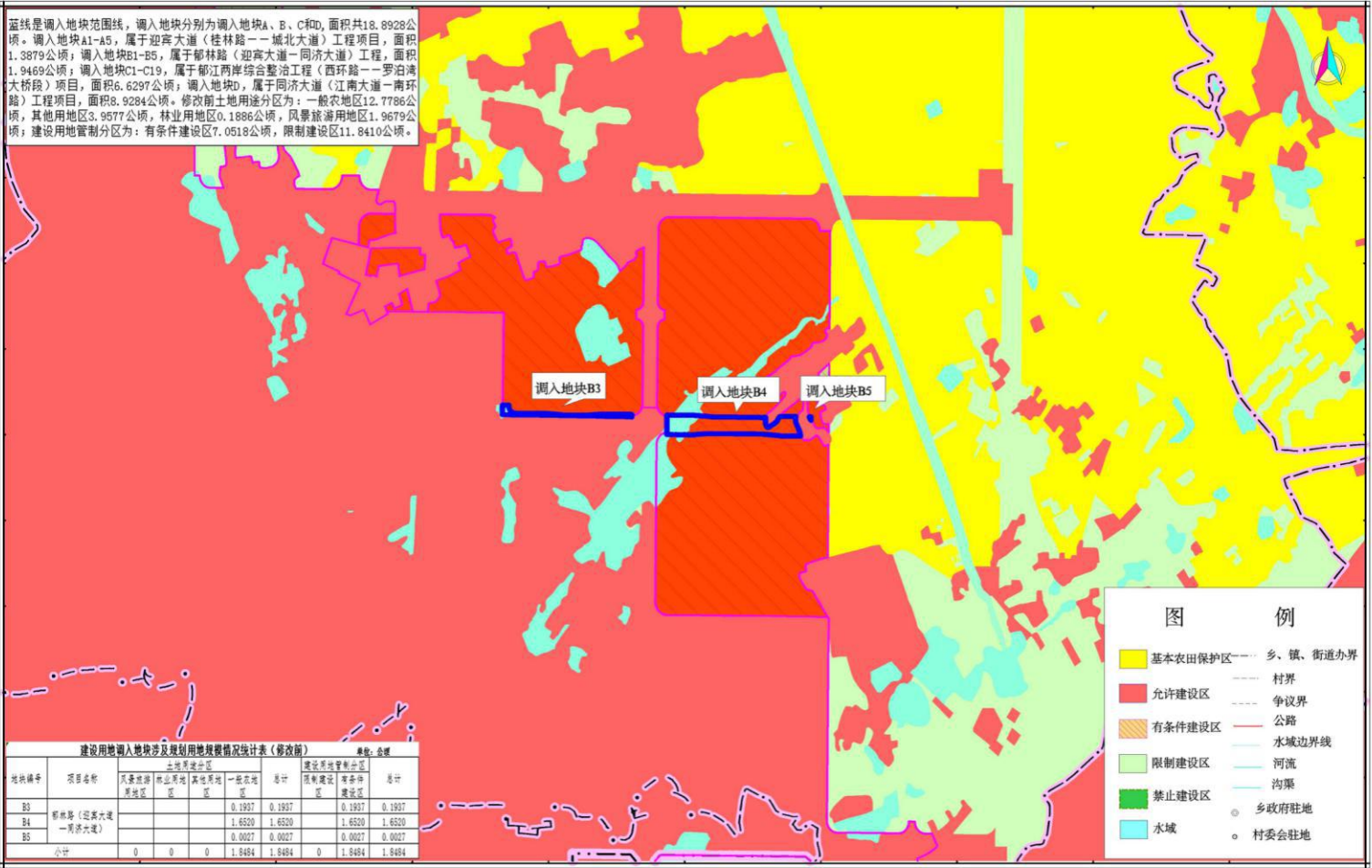


贵港市人民政府
二〇二〇年五月 编制

1: 5000

贵港市自然资源局
南宁师范大学 制图

图35 贵港市中心城区建设用地管制和基本农田保护局部图三(2015年调整) (调入地块B修改前)

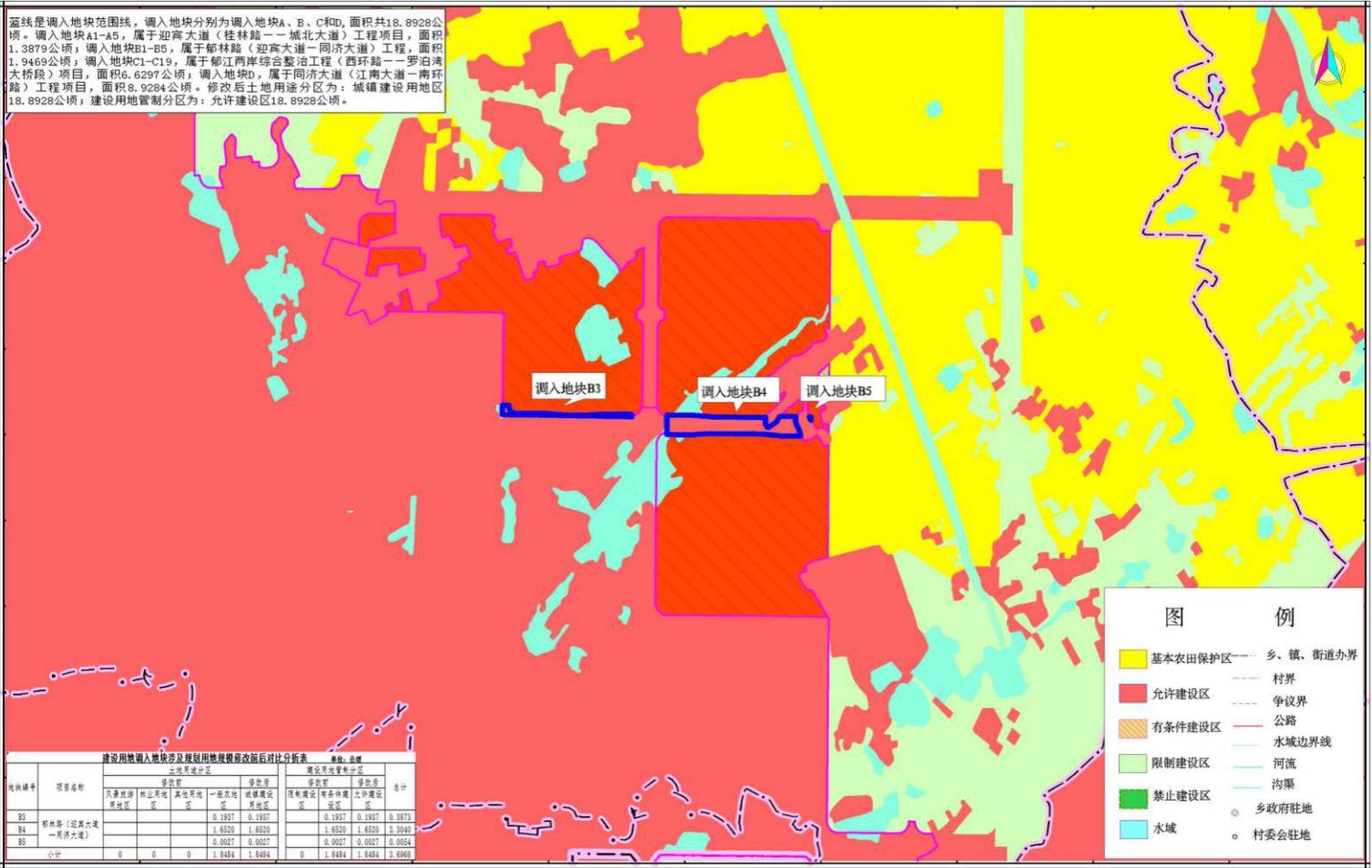


贵港市人民政府
二〇二〇年五月 编制

1: 5000

贵港市自然资源局
南宁师范大学 制图

图36 贵港市中心城区建设用地管制和基本农田保护局部图四(2015年调整) (调入地块B修改后)



贵港市人民政府
二〇二〇年五月 编制

1: 5000

贵港市自然资源局
南宁师范大学 制图

图37 贵港市中心城区建设用地管制和基本农田保护局部图五(2015年调整) (调入地块C修改前局部图一)

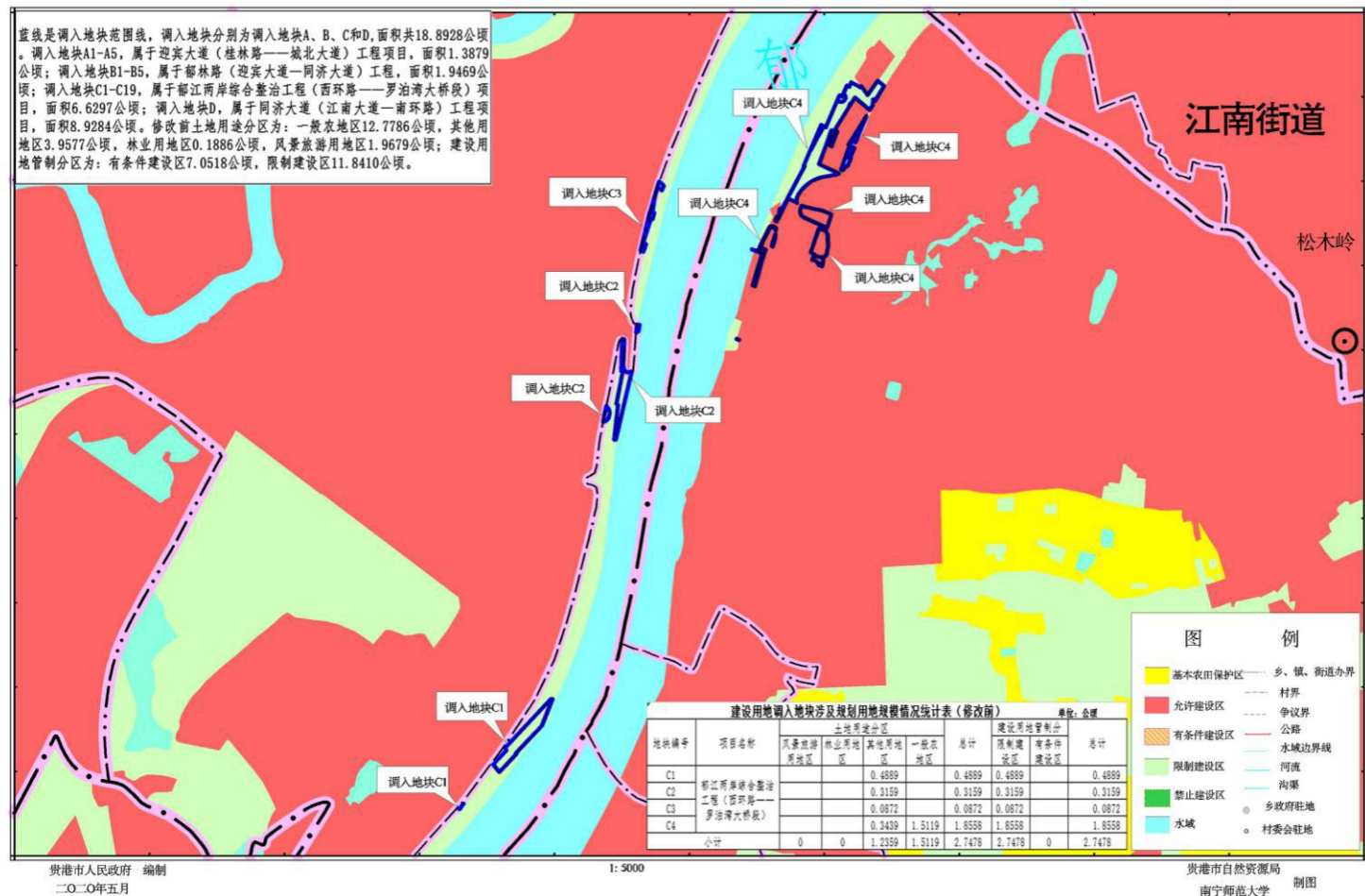


图38 贵港市中心城区建设用地管制和基本农田保护局部图六(2015年调整) (调入地块C修改后局部图一)

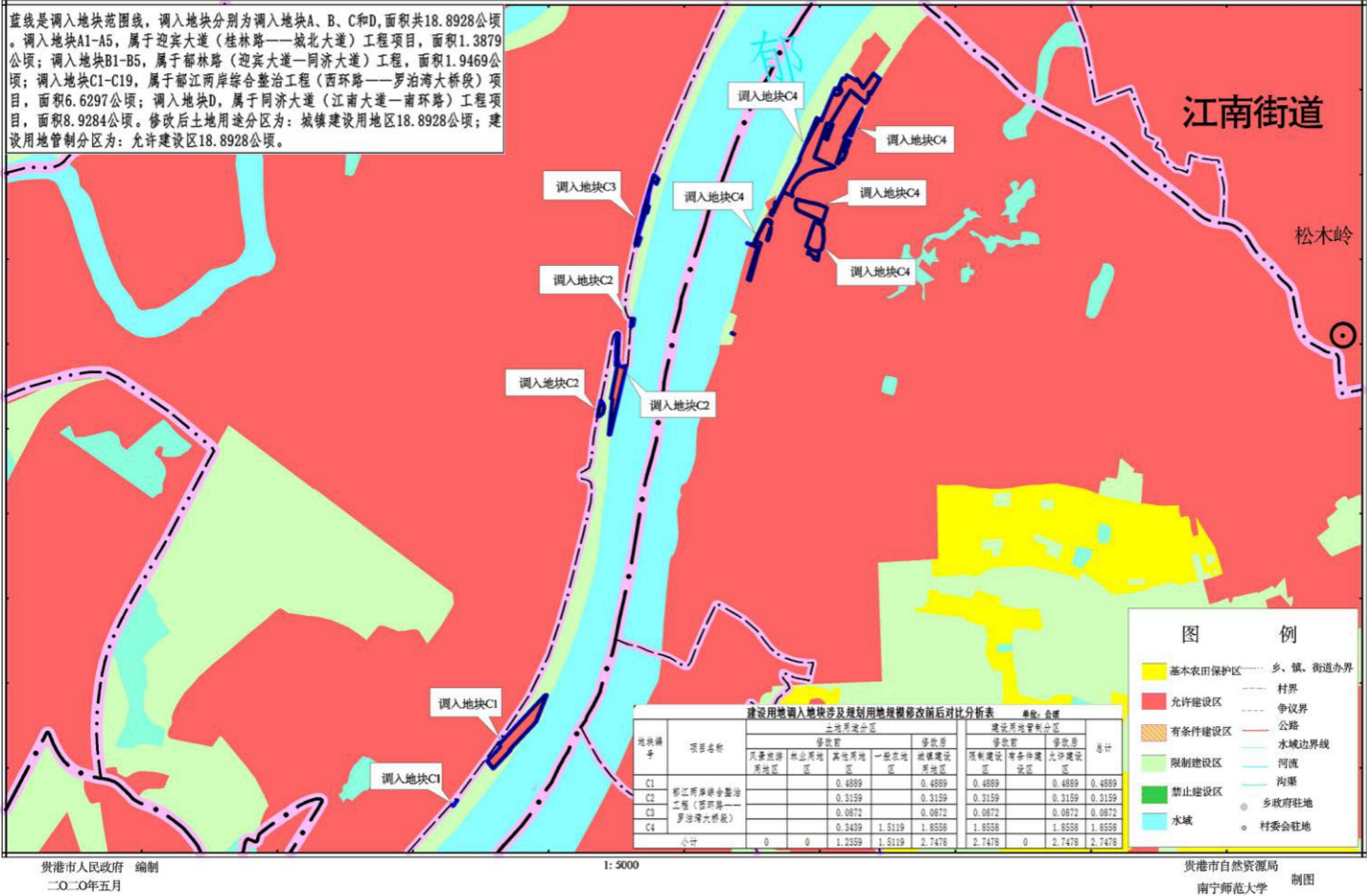


图39 贵港市中心城区建设用地管制和基本农田保护局部图七(2015年调整) (调入地块C修改前局部图二)



图40 贵港市中心城区建设用地管制和基本农田保护局部图八(2015年调整) (调入地块C修改后局部图二)

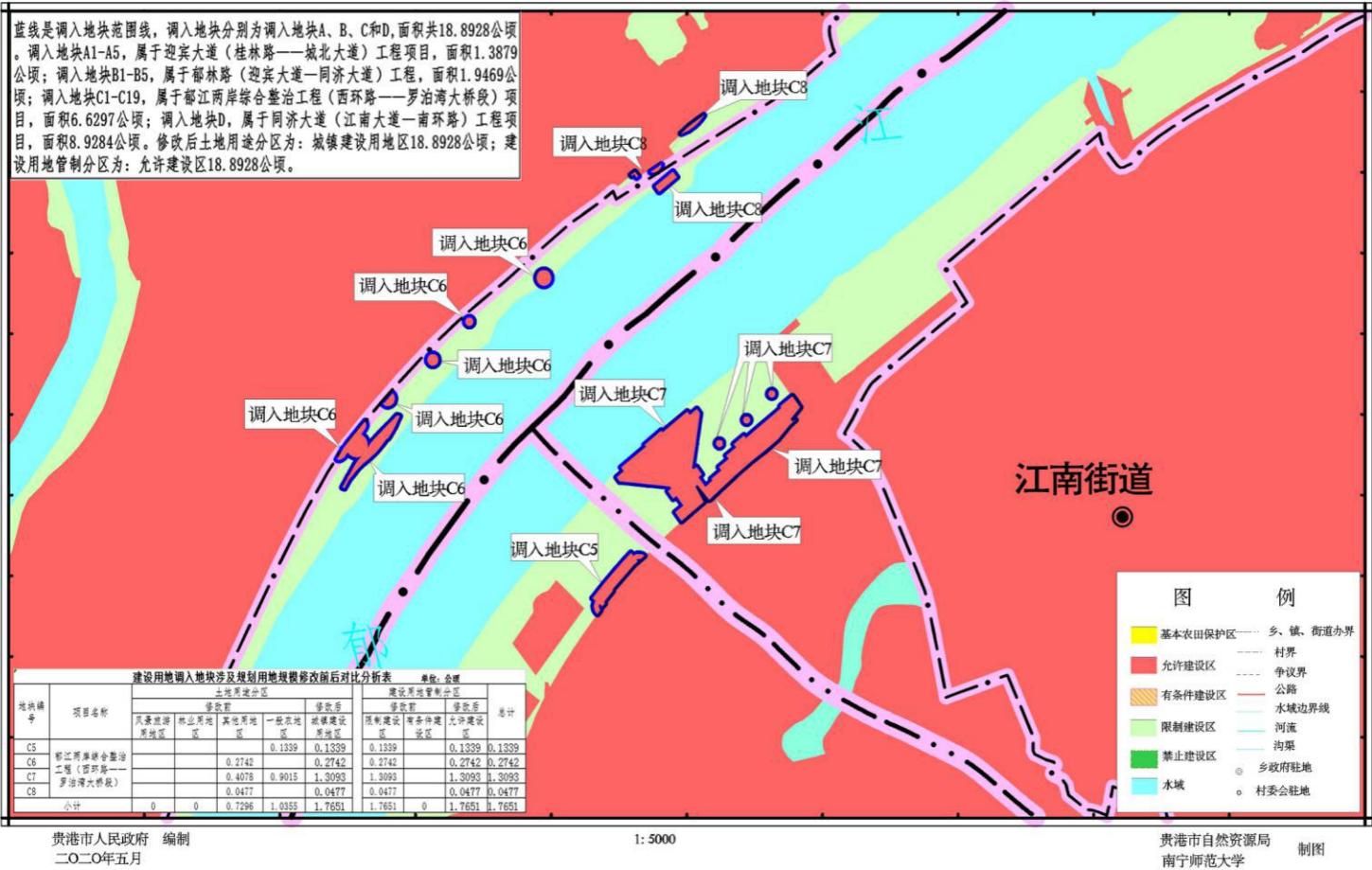


图41 贵港市中心城区建设用地管制和基本农田保护局部图九(2015年调整) (调入地块C修改前局部图三)

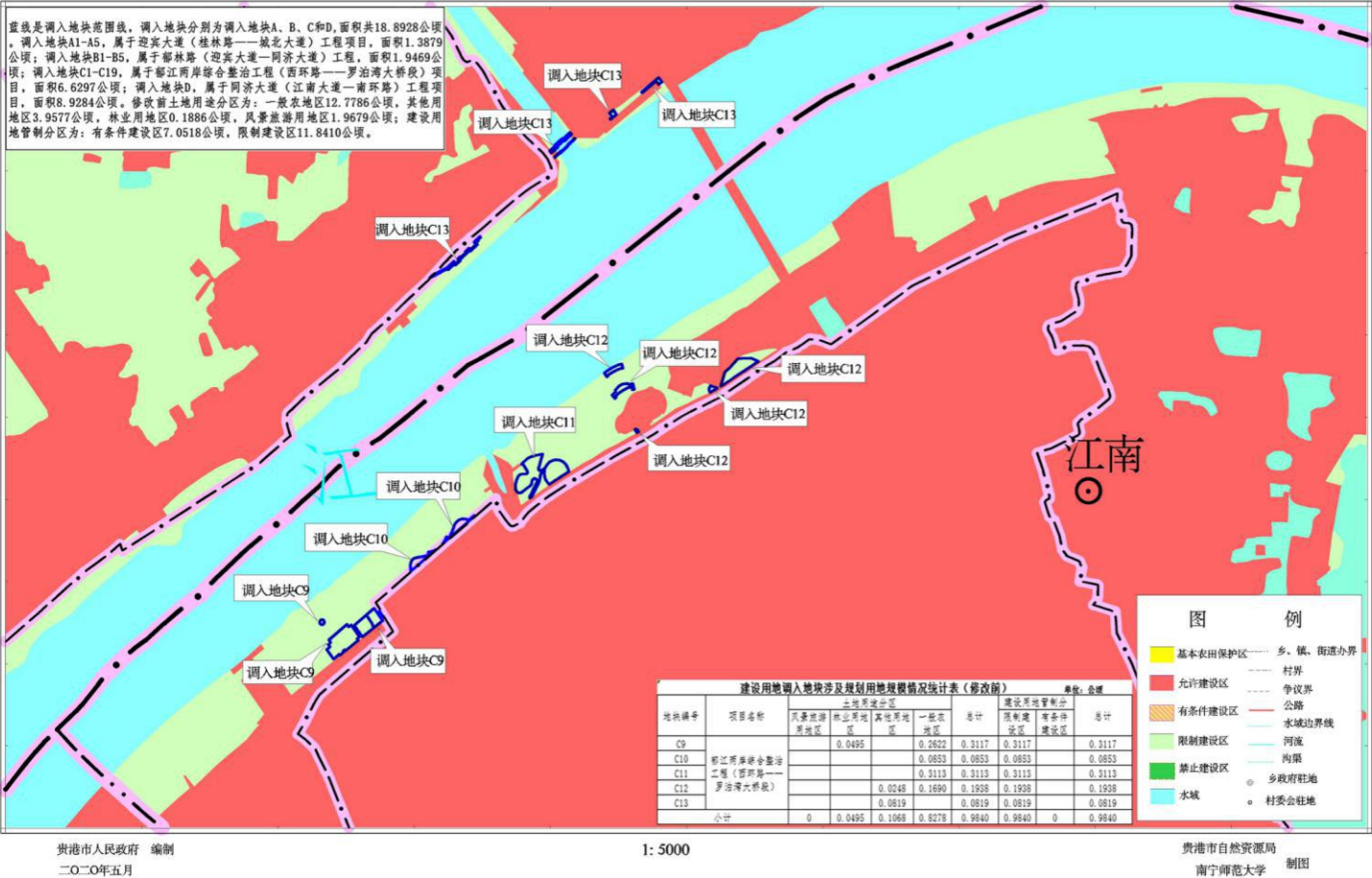
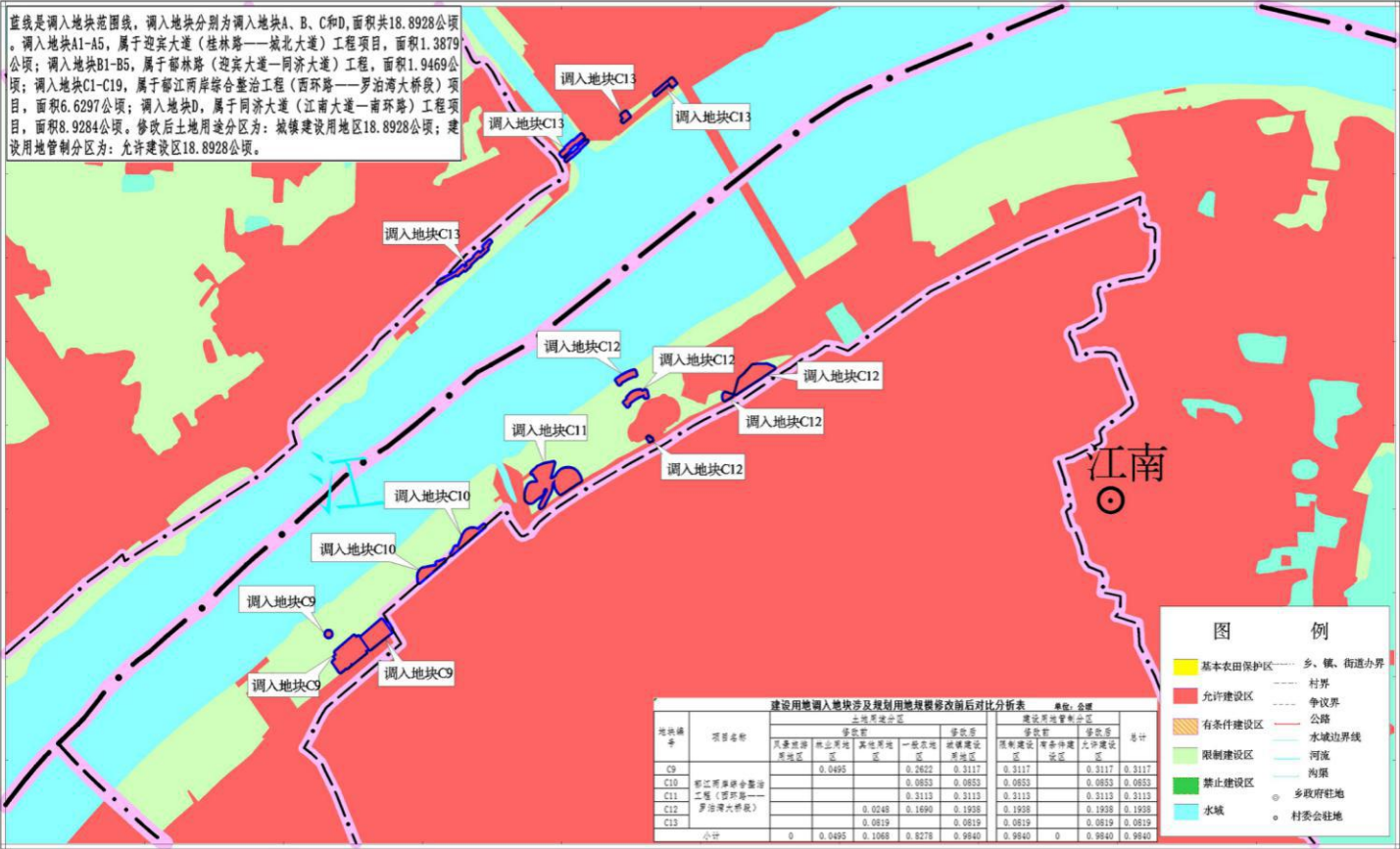


图42 贵港市中心城区建设用地管制和基本农田保护局部图十(2015年调整) (调入地块C修改后局部图三)



贵港市人民政府 编制
二〇二〇年五月

1: 5000

贵港市自然资源局
南宁师范大学 制图

图43 贵港市中心城区建设用地管制和基本农田保护局部图十一(2015年调整) (调入地块C修改前局部图四)

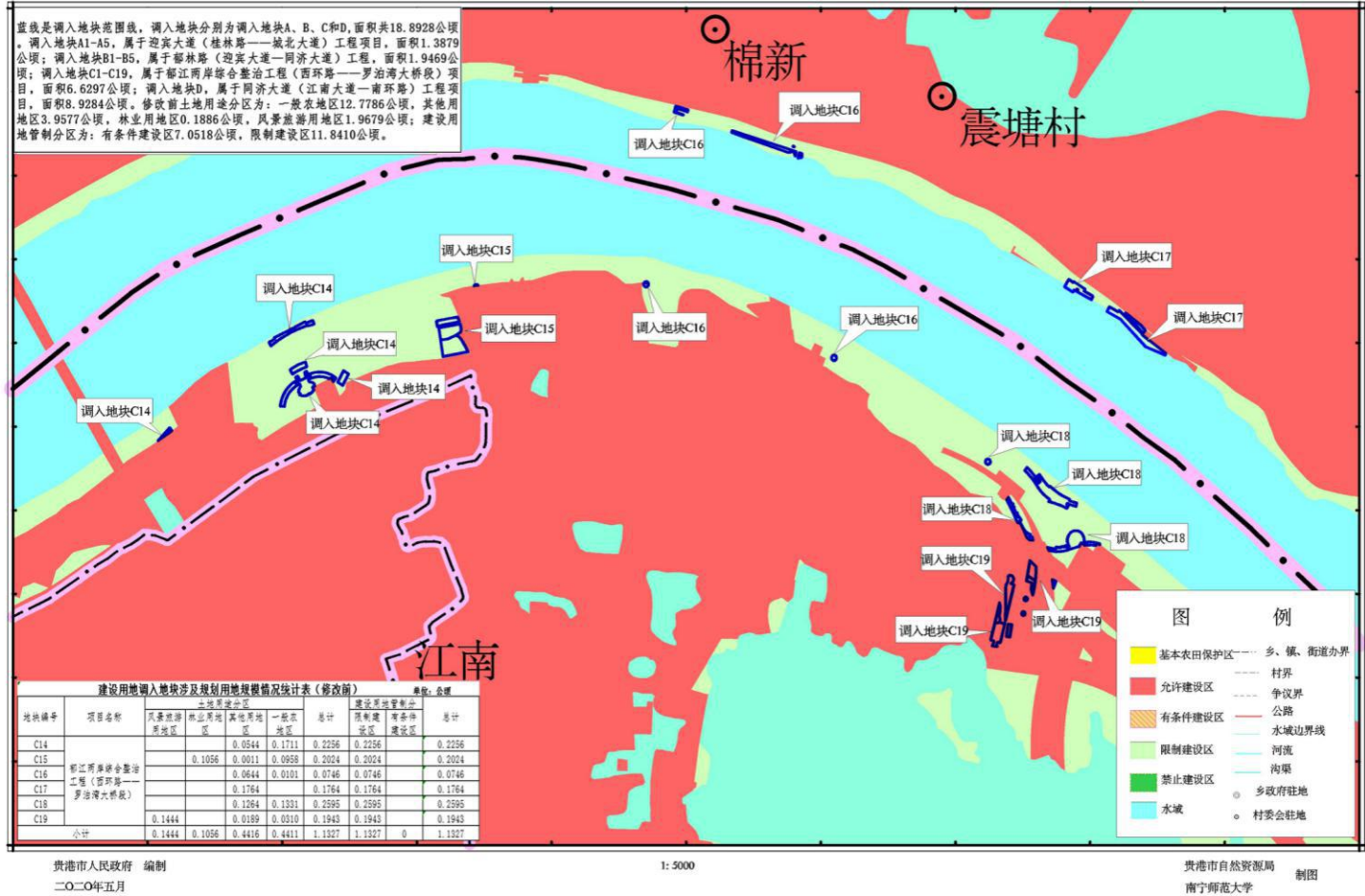


图44 贵港市中心城区建设用地管制和基本农田保护局部图十二(2015年调整)(调入地块C修改后局部图四)

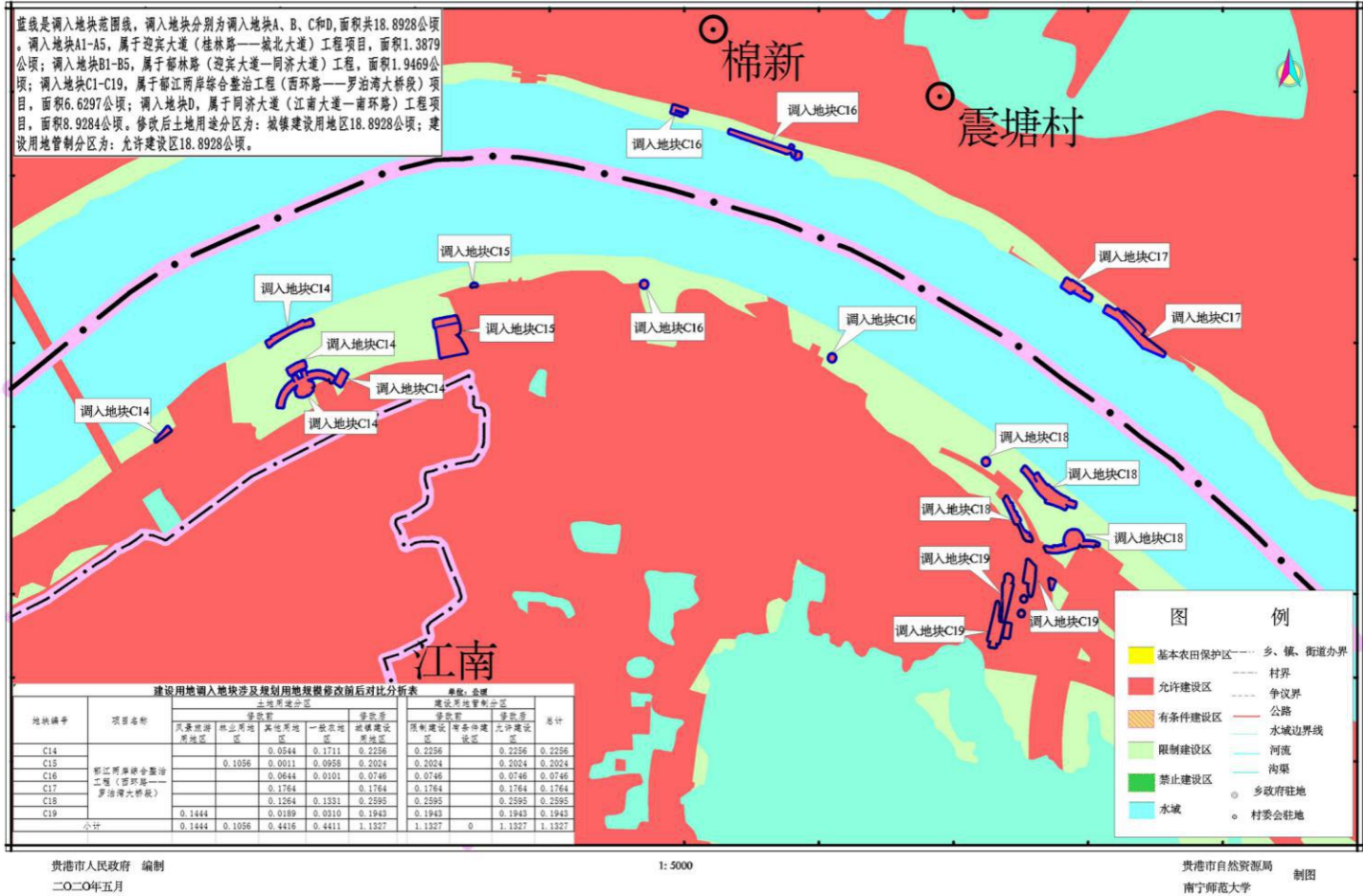


图45 贵港市中心城区建设用地管制和基本农田保护局部图十三(2015年调整) (调入地块D修改前)

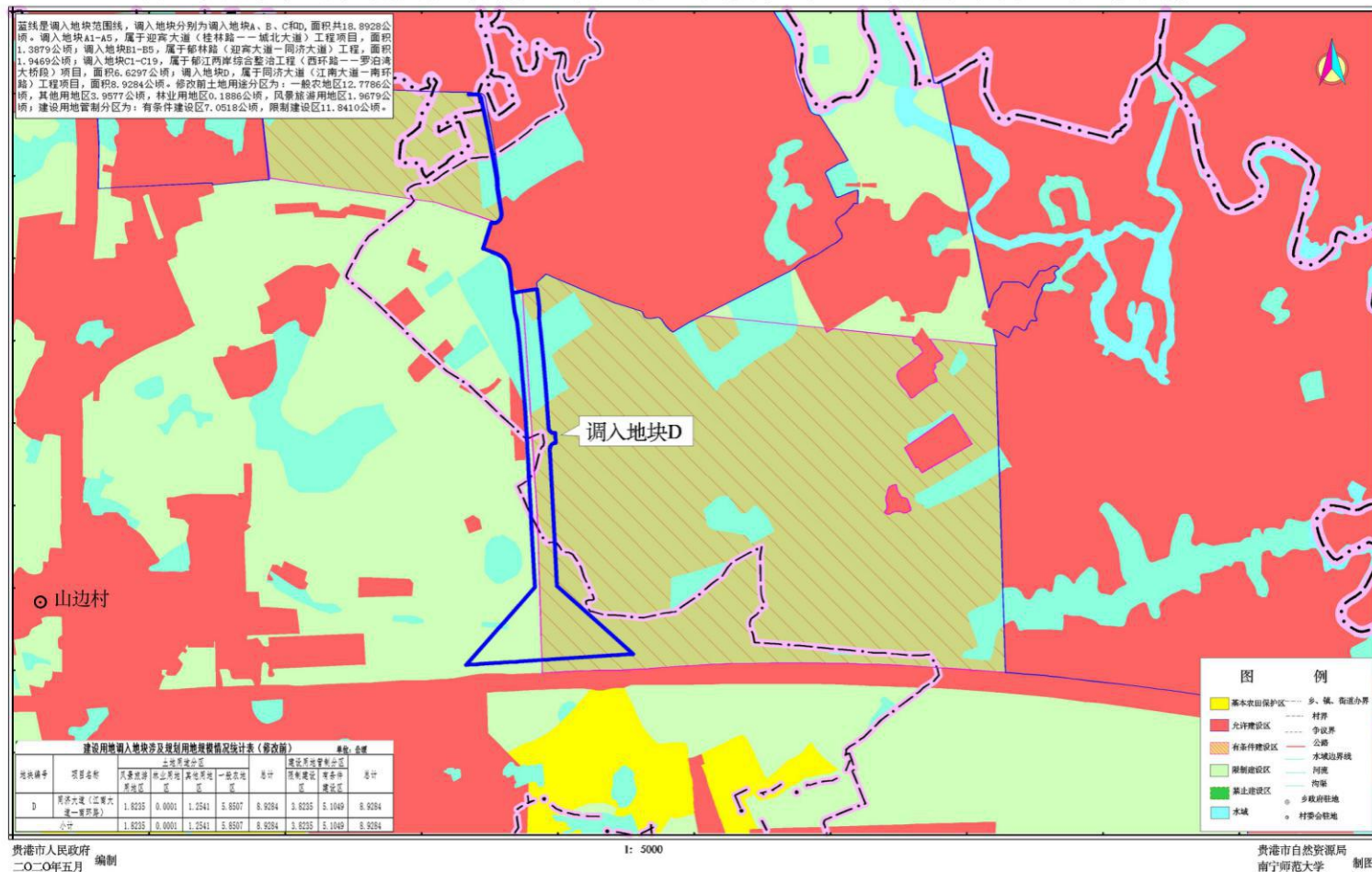


图46 贵港市中心城区建设用地管制和基本农田保护局部图十四(2015年调整) (调入地块D修改后)

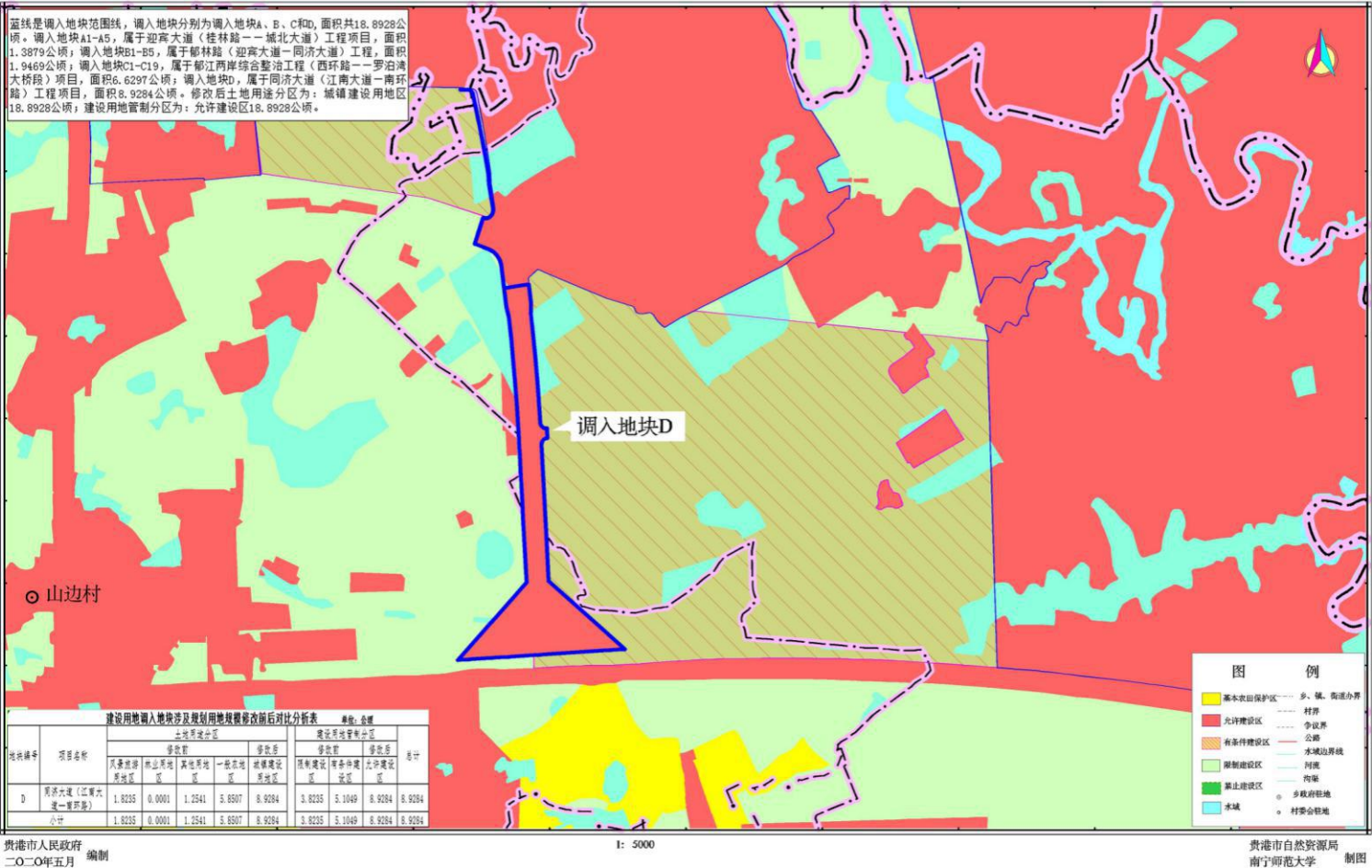


图47 贵港市中心城区建设用地管制和基本农田保护局部图十五(2015年调整) (调出地块A修改前)

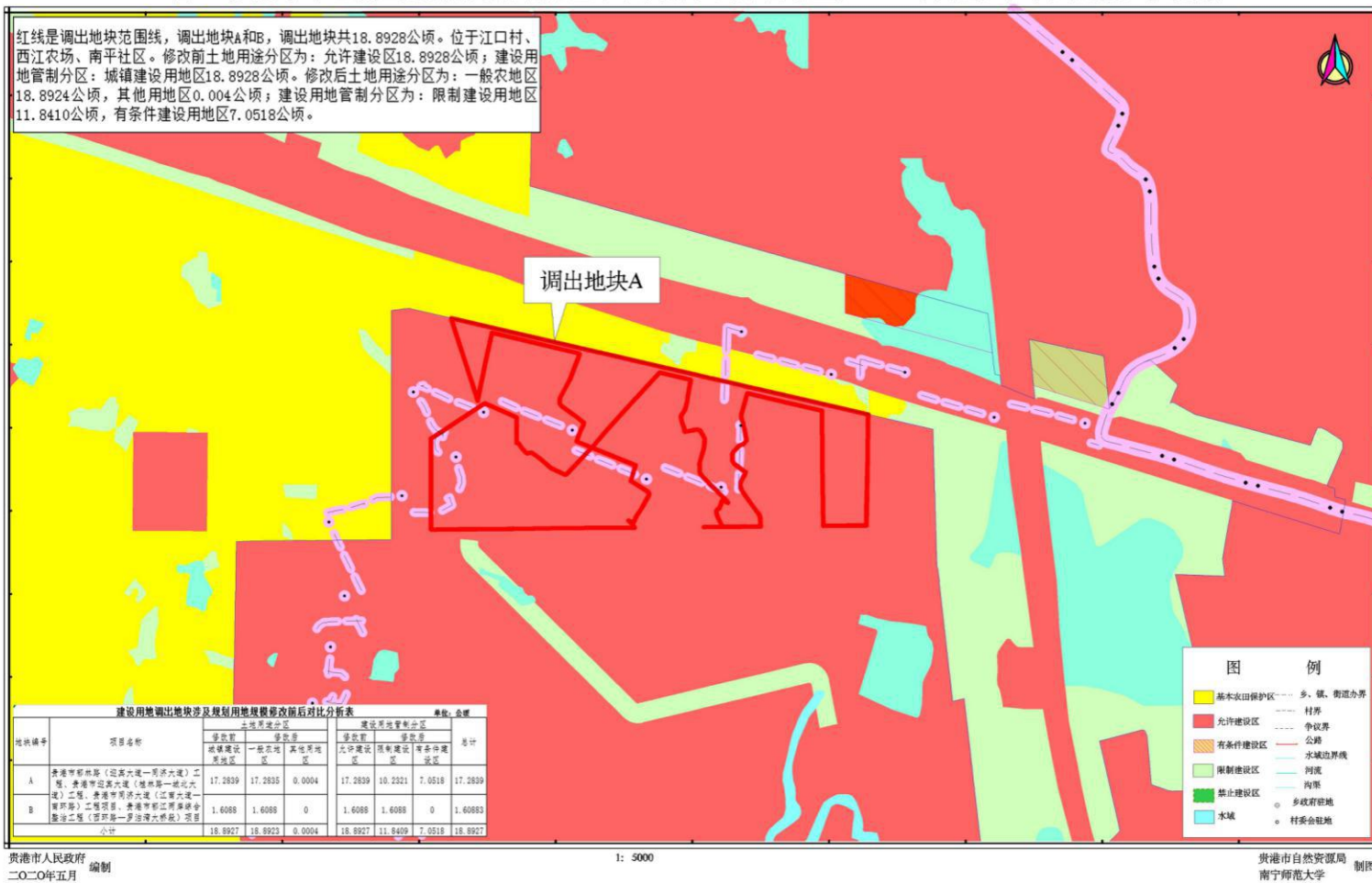


图48 贵港市中心城区建设用地管制和基本农田保护局部图十六(2015年调整) (调出地块A修改后)

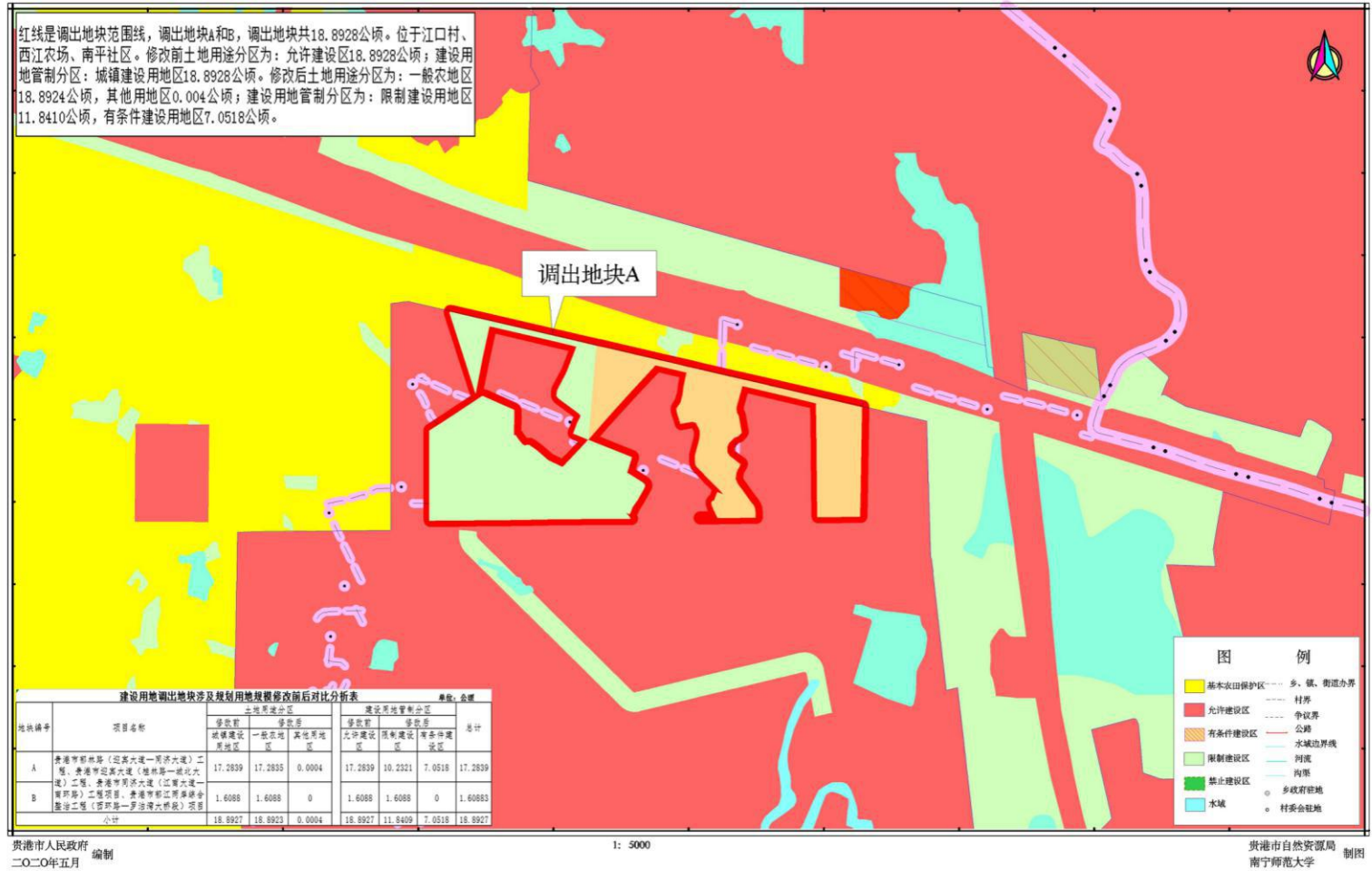
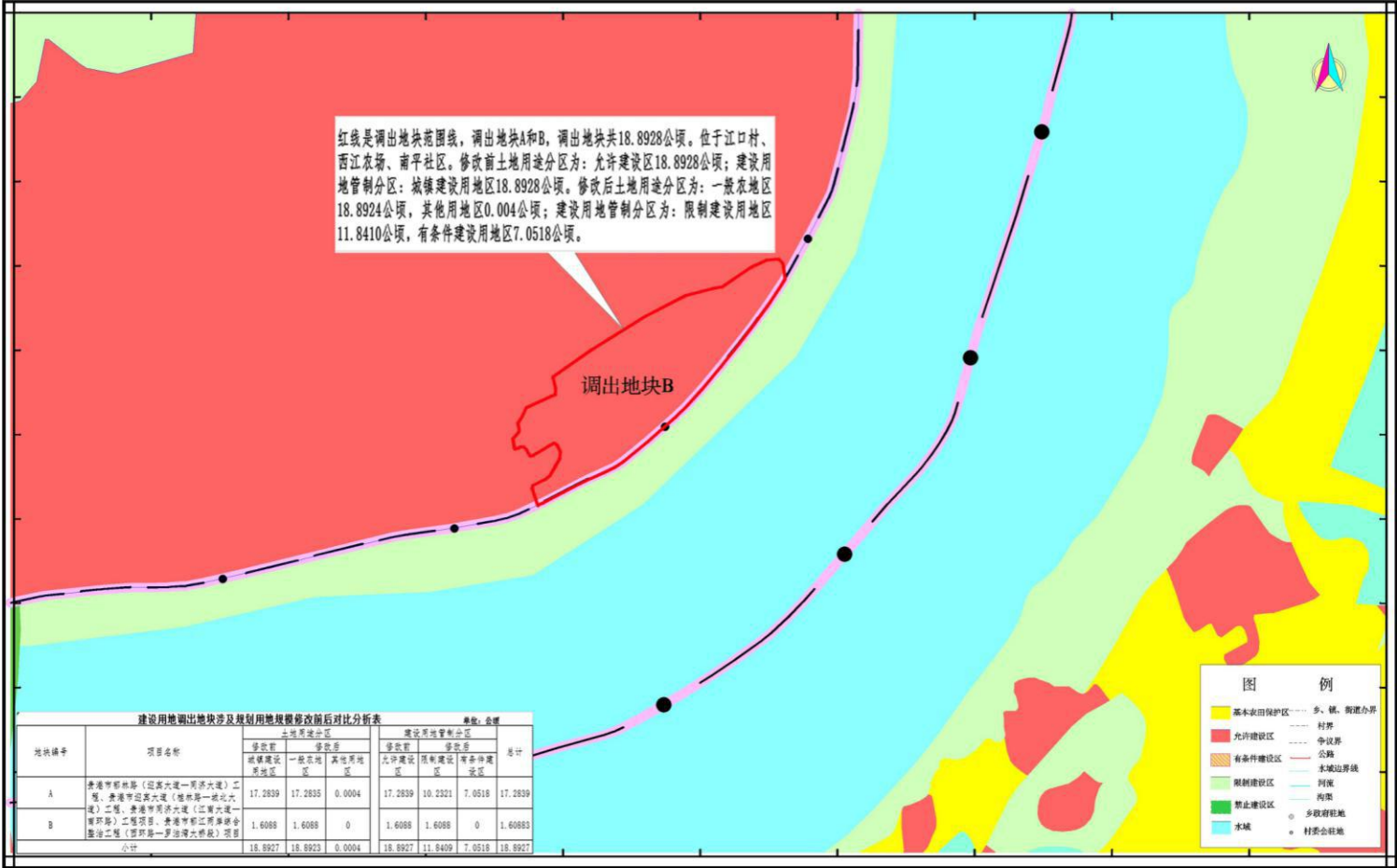


图49 贵港市中心城区建设用地管制和基本农田保护局部图十七(2015年调整) (调出地块B修改前)



贵港市人民政府 编制
二〇二〇年五月

1:5000

贵港市自然资源局 制图
南宁师范大学

图50 贵港市中心城区建设用地管制和基本农田保护局部图十八(2015年调整) (调出地块B修改后)

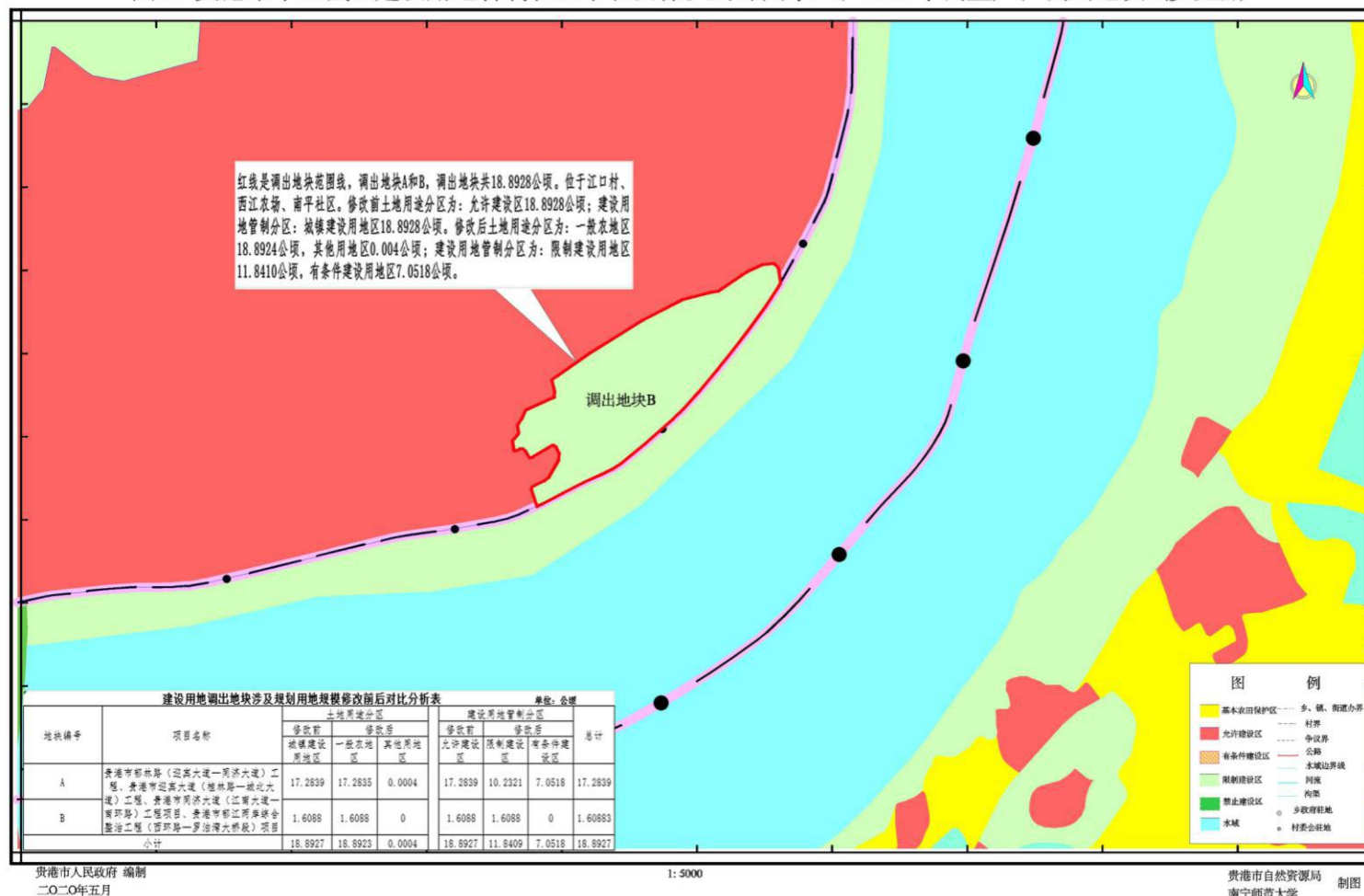
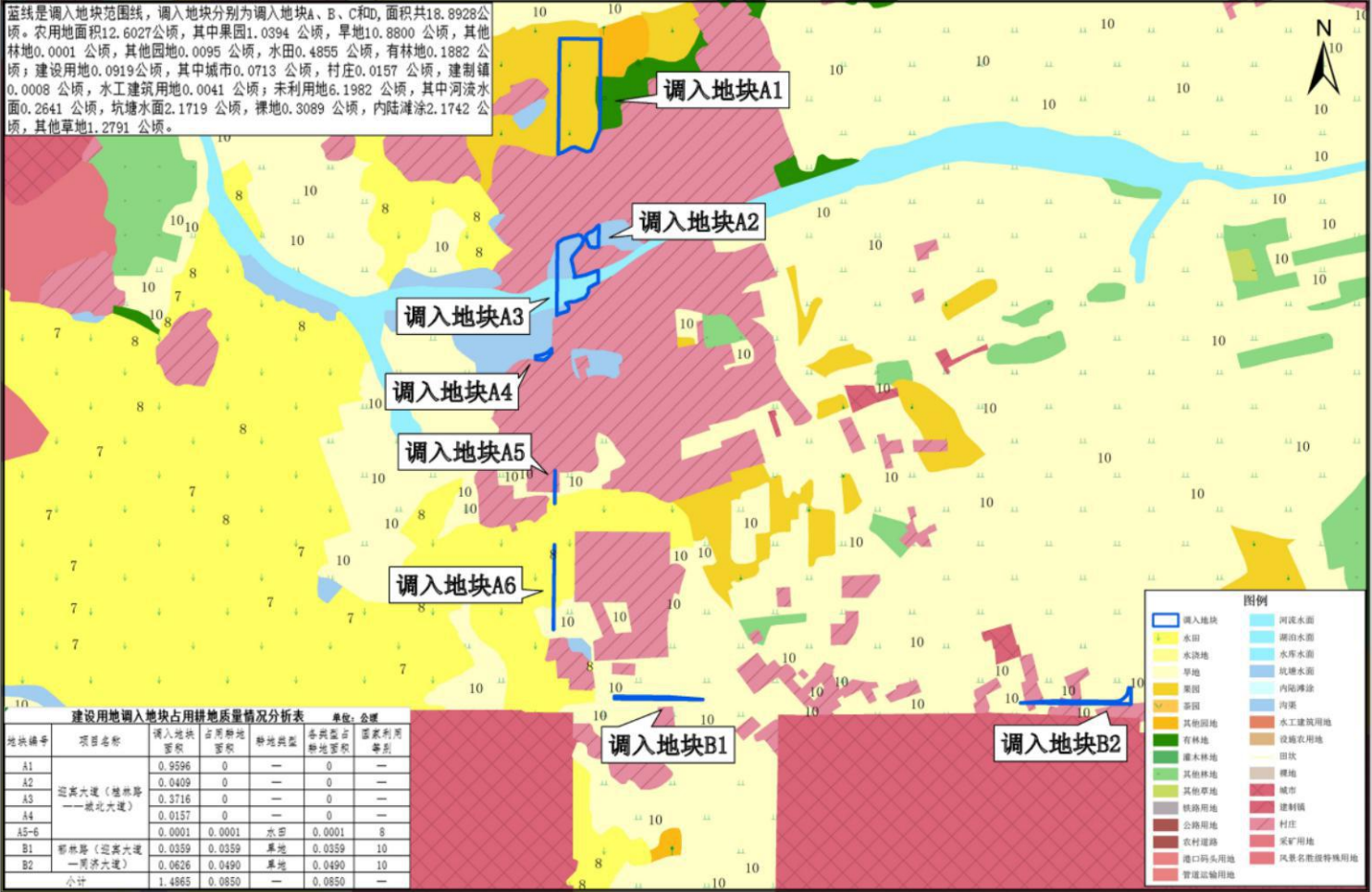


图51 贵港市中心城区建设项目调入地块占用耕地质量等别局部图一（2018年）（调入地块AB）

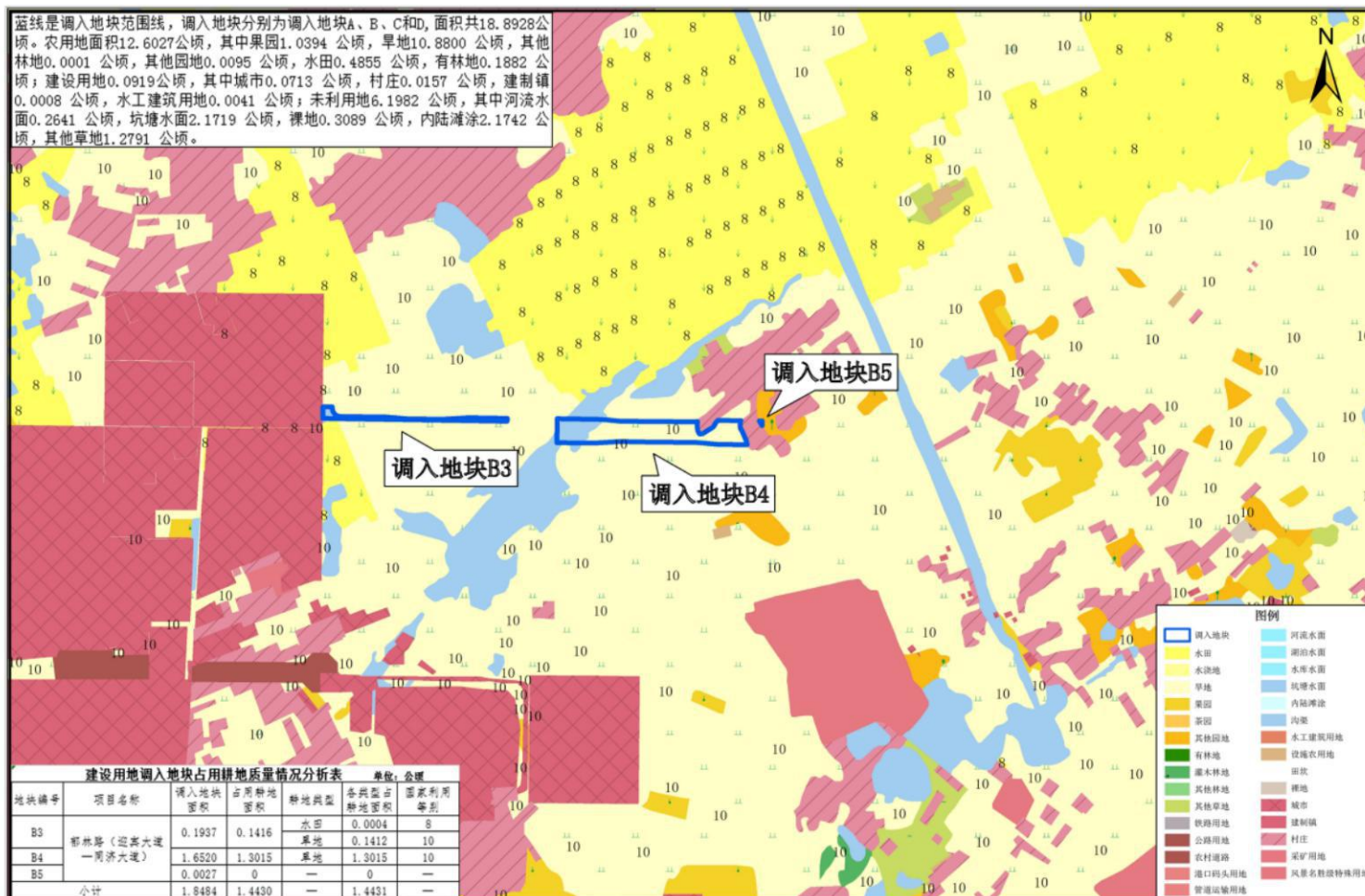


贵港市人民政府
二〇二〇年五月 编制

1: 5000

贵港市自然资源局 制图
南宁师范大学

图52 贵港市中心城区建设项目调入地块占用耕地质量等别局部图一（2018年）（调入地块B）



贵港市人民政府
二〇二〇年五月 编制

1: 5000

贵港市自然资源局 制图
南宁师范大学

图53 贵港市中心城区建设项目调入地块占用耕地质量等别局部图三（2018年）
（调入地块C局部图一）

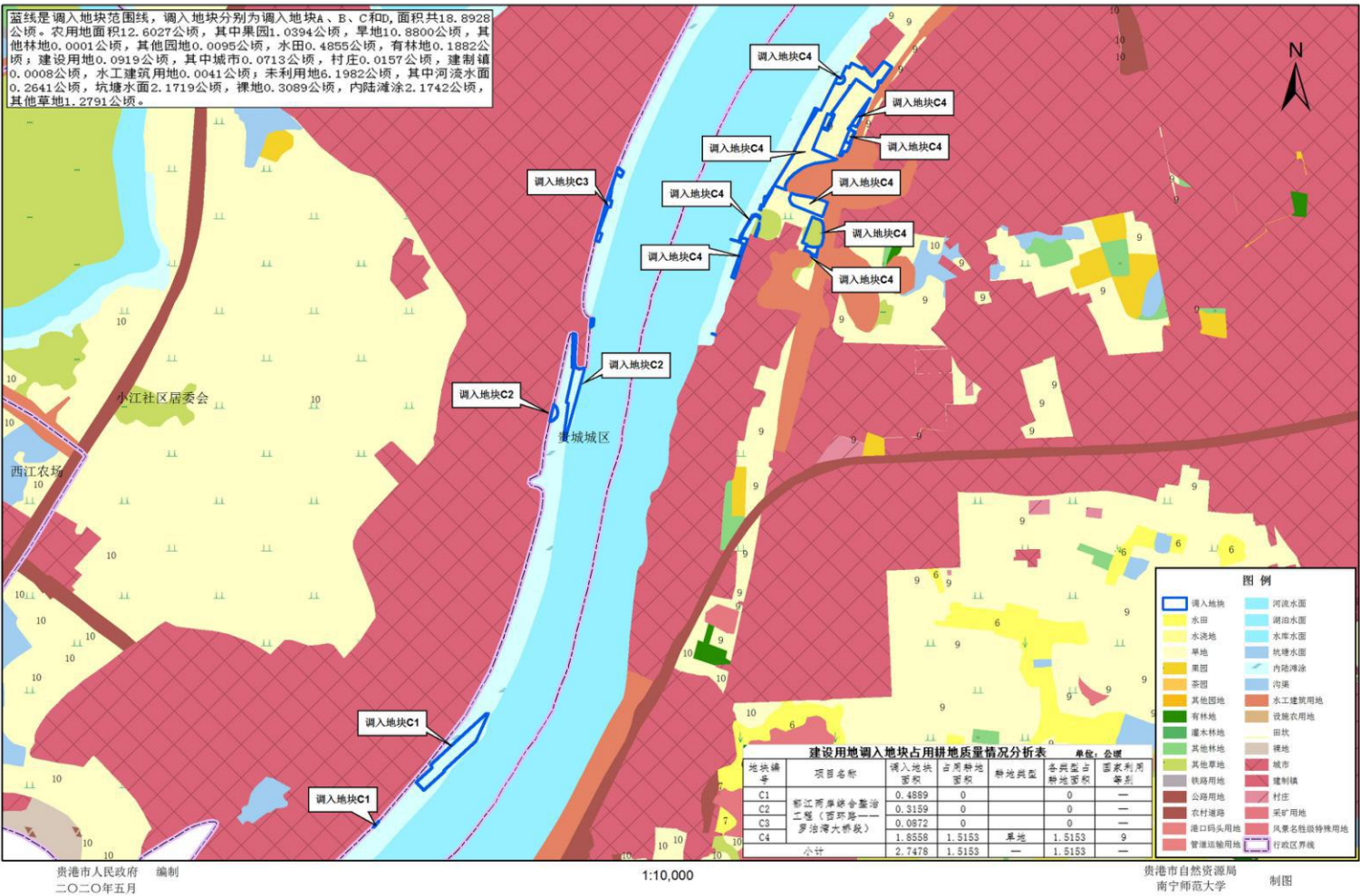


图54 贵港市中心城区建设项目调入地块占用耕地质量等别局部图四（2018年）
（调入地块C局部图二）

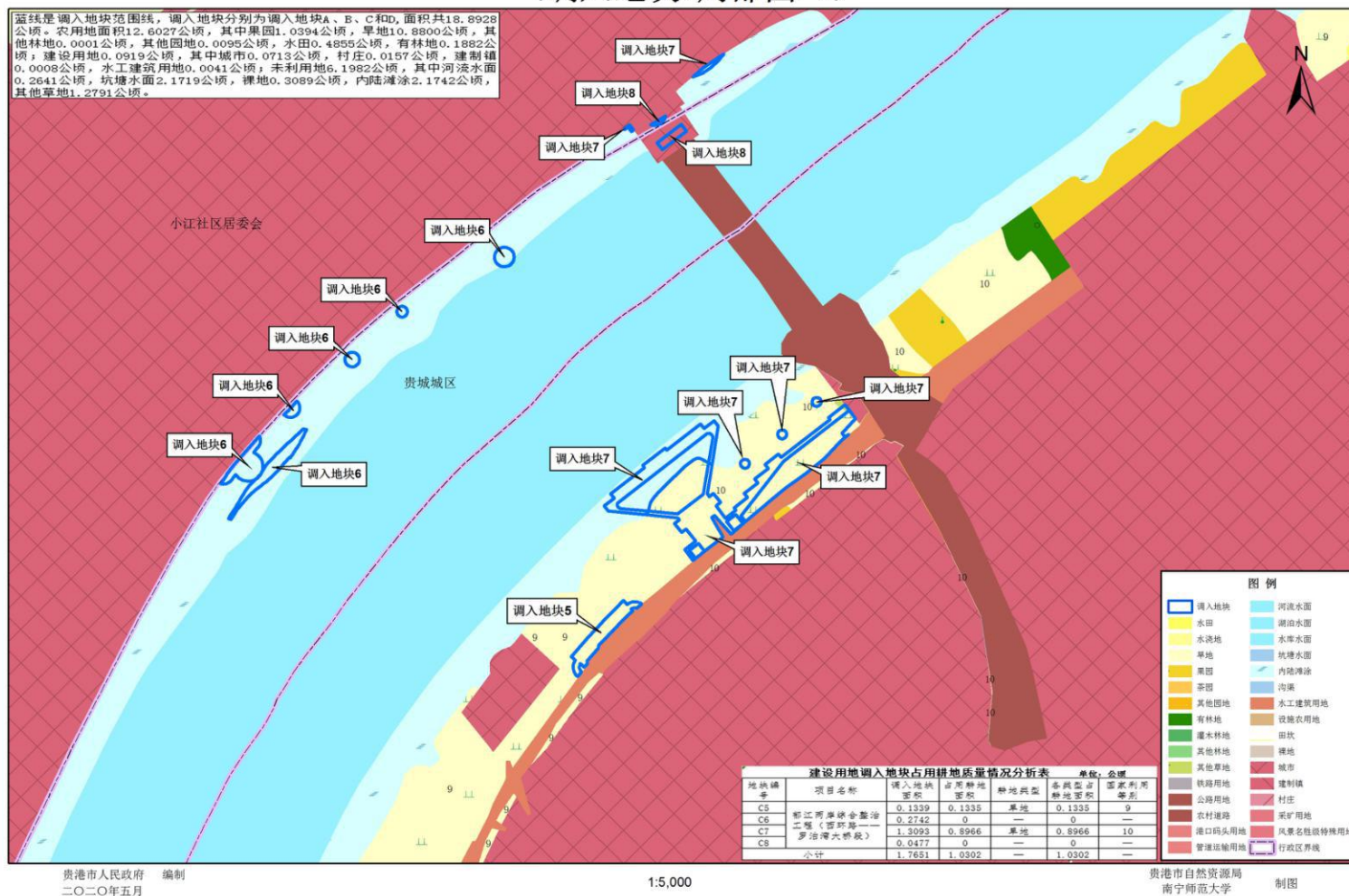
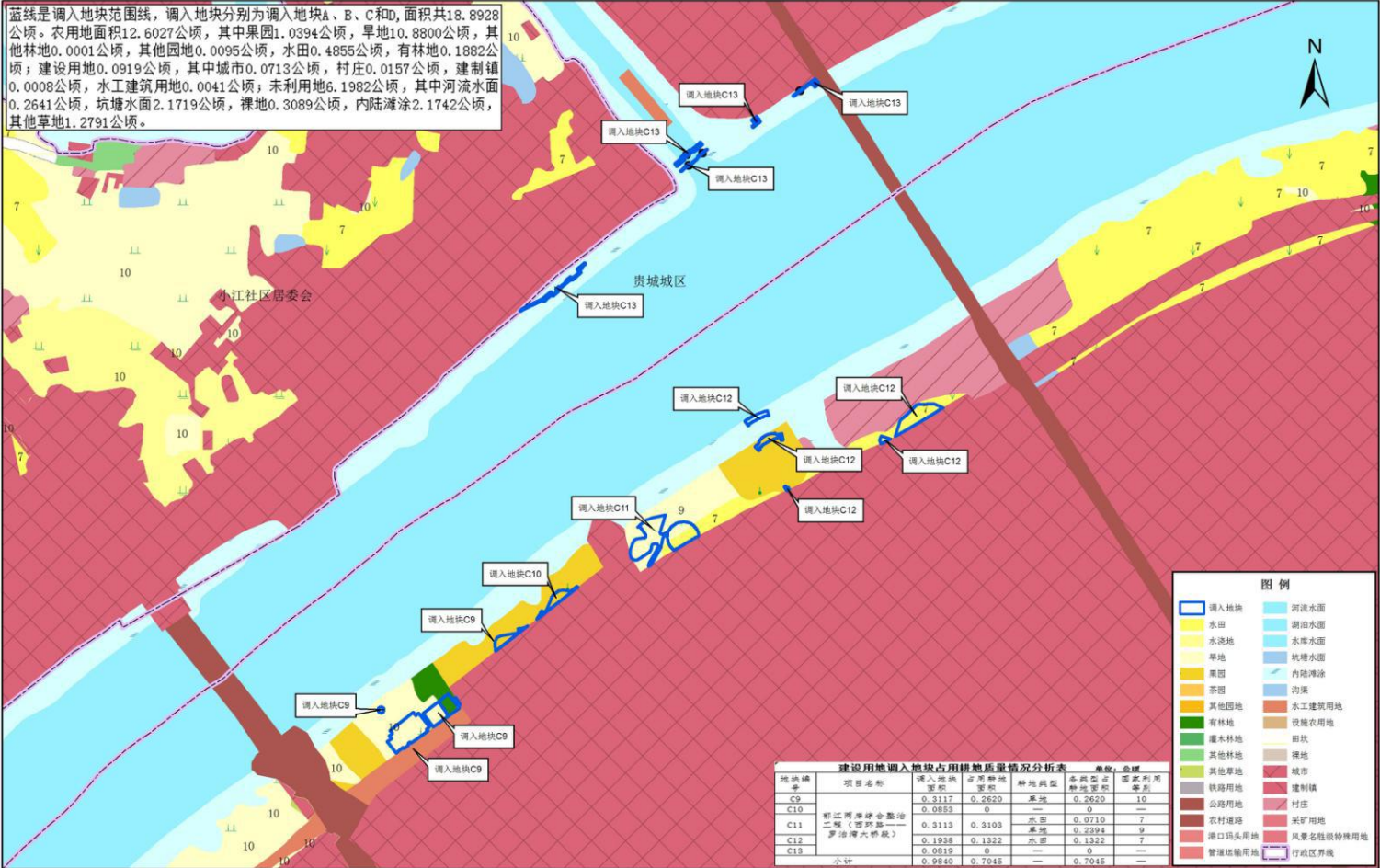


图55 贵港市中心城区建设项目调入地块占用耕地质量等别局部图五（2018年）
（调入地块C局部图三）

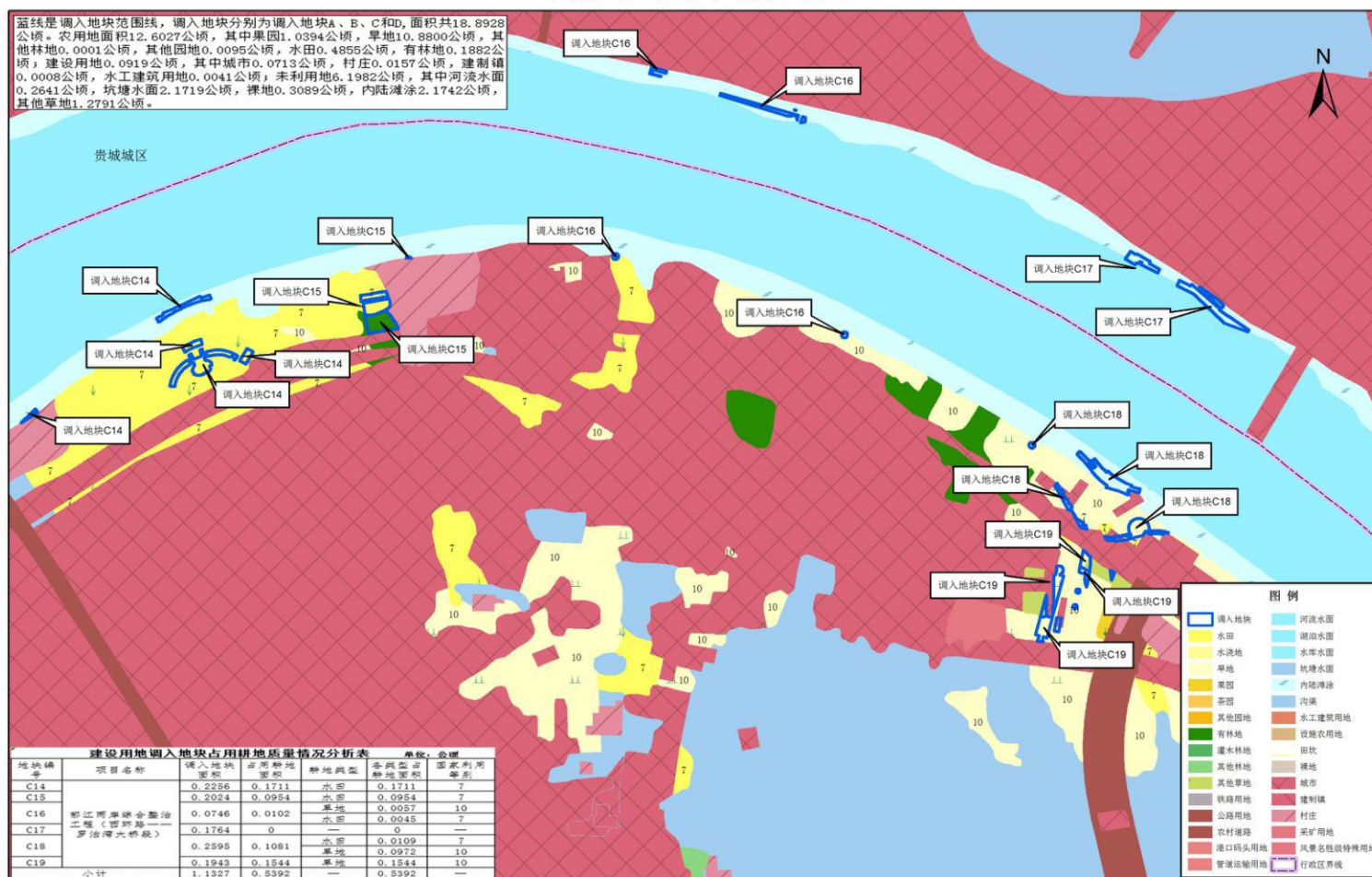


贵港市人民政府 编制
二〇二〇年五月

1:7,000

贵港市自然资源局
南宁师范大学 制图

图56 贵港市中心城区建设项目调入地块占用耕地质量等别局部图六（2018年）
（调入地块C局部图四）



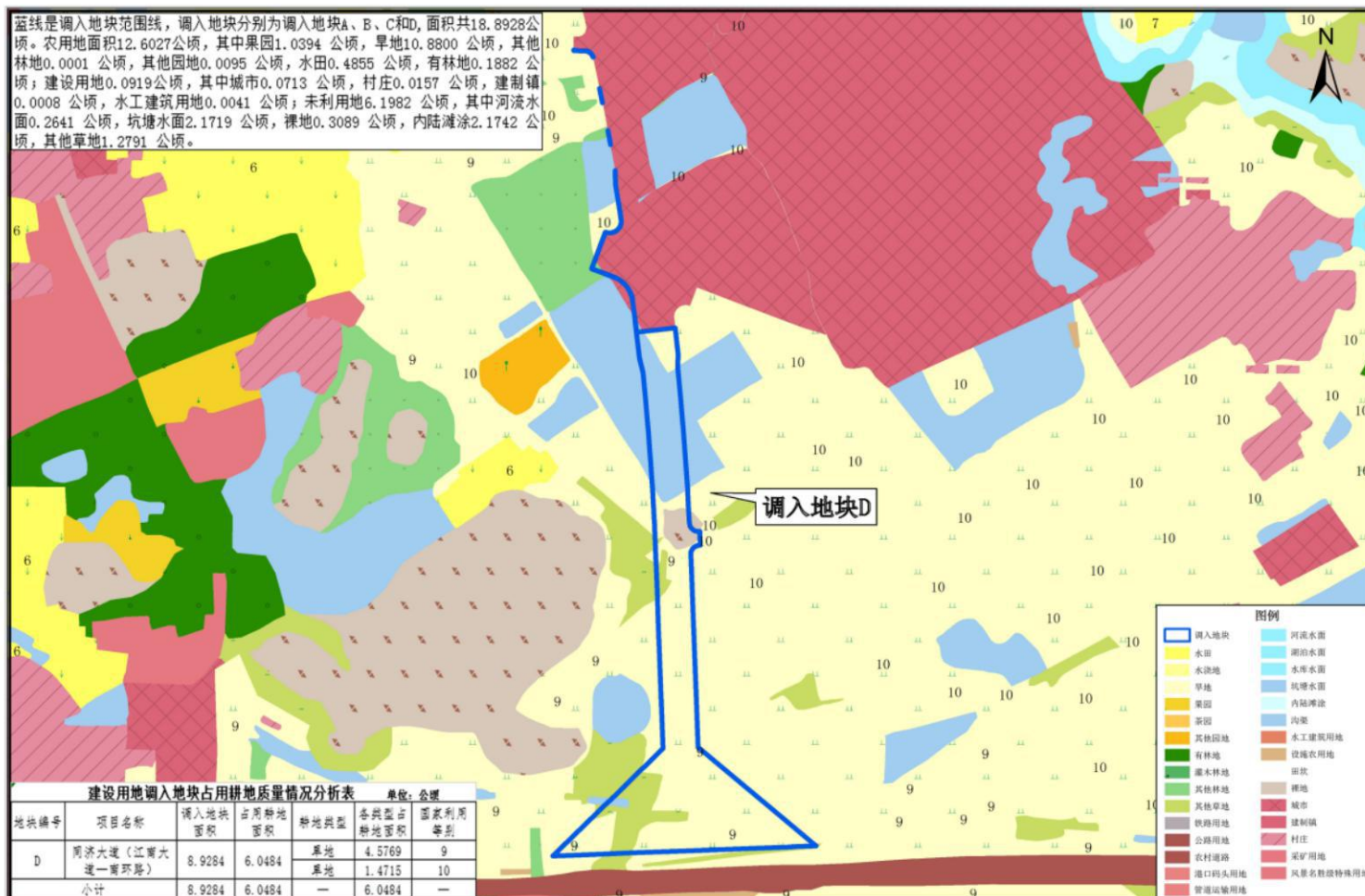
贵港市人民政府 编制
二〇二〇年五月

1:7,000

贵港市自然资源局
南宁师范大学 制图

制图

图57 贵港市中心城区建设项目调入地块占用耕地质量等别局部图七（2018年）（调入地块D）

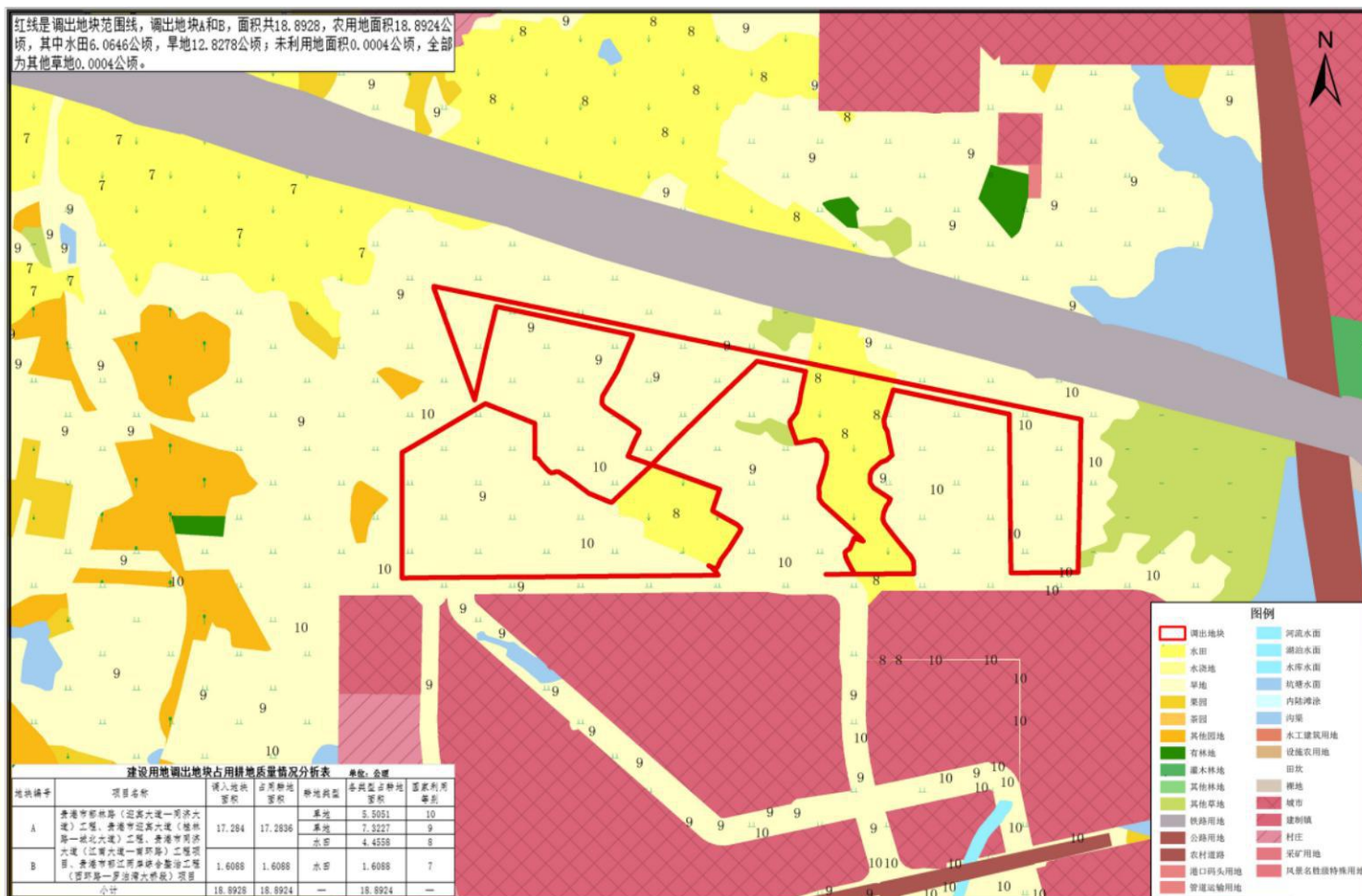


贵港市人民政府
二〇二〇年五月 编制

1: 5000

贵港市自然资源局 制图
南宁师范大学

图58 贵港市中心城区建设项目调入地块占用耕地质量等别局部图八（2018年）（调出地块A）

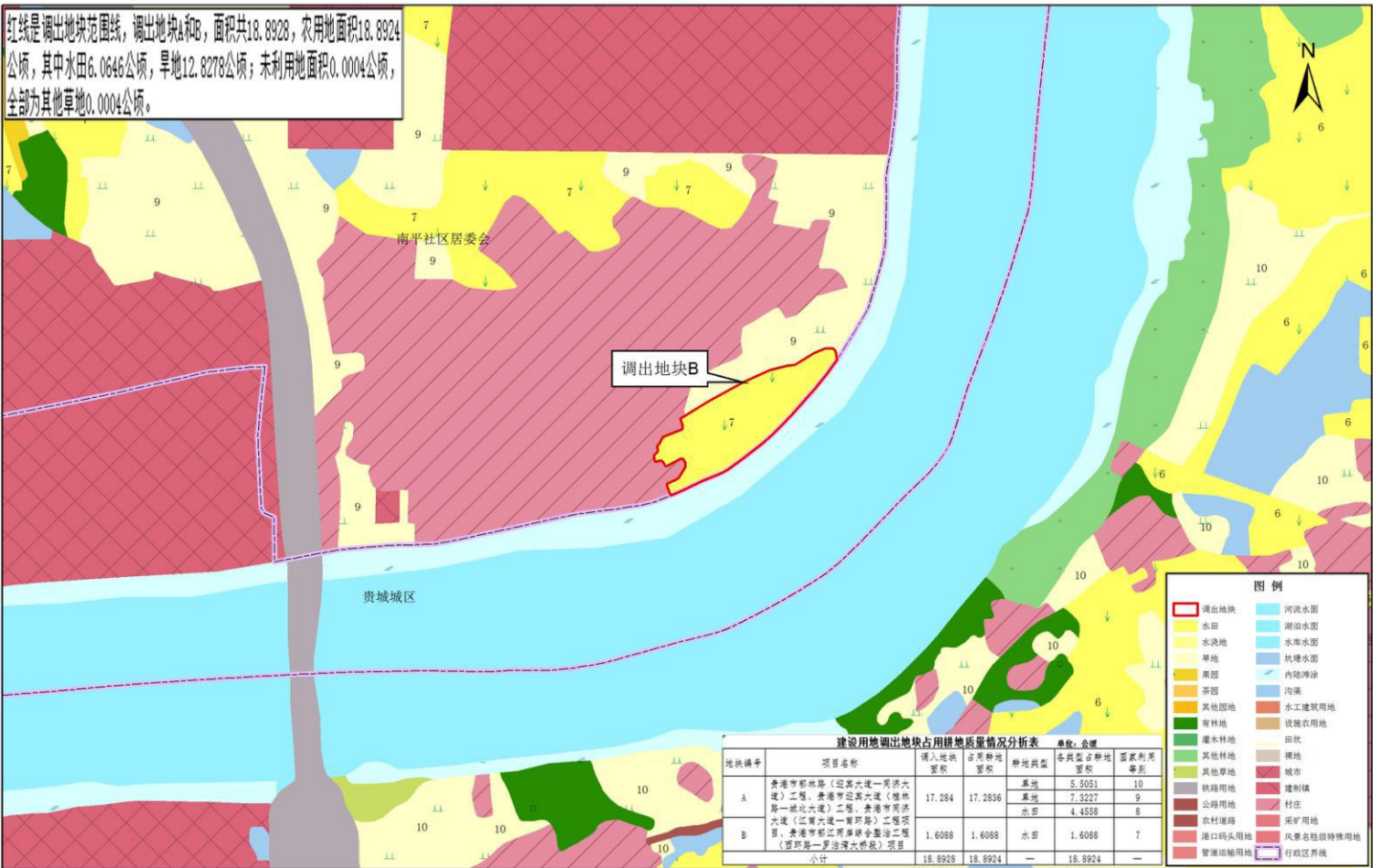


贵港市人民政府
二〇二〇年五月 编制

1: 5000

贵港市自然资源局 制图
南宁师范大学

图59、贵港市中心城区建设项目调入地块占用耕地质量等别局部图九（2018年）
（调出地块B）



贵港市人民政府 编制
二〇二〇年五月

1:6,000

贵港市自然资源局
南宁师范大学 制图

图60 贵港市中心城区土地利用总体规划局部图十五(2006-2020年) (20215年调整) (增减挂位置调整前)

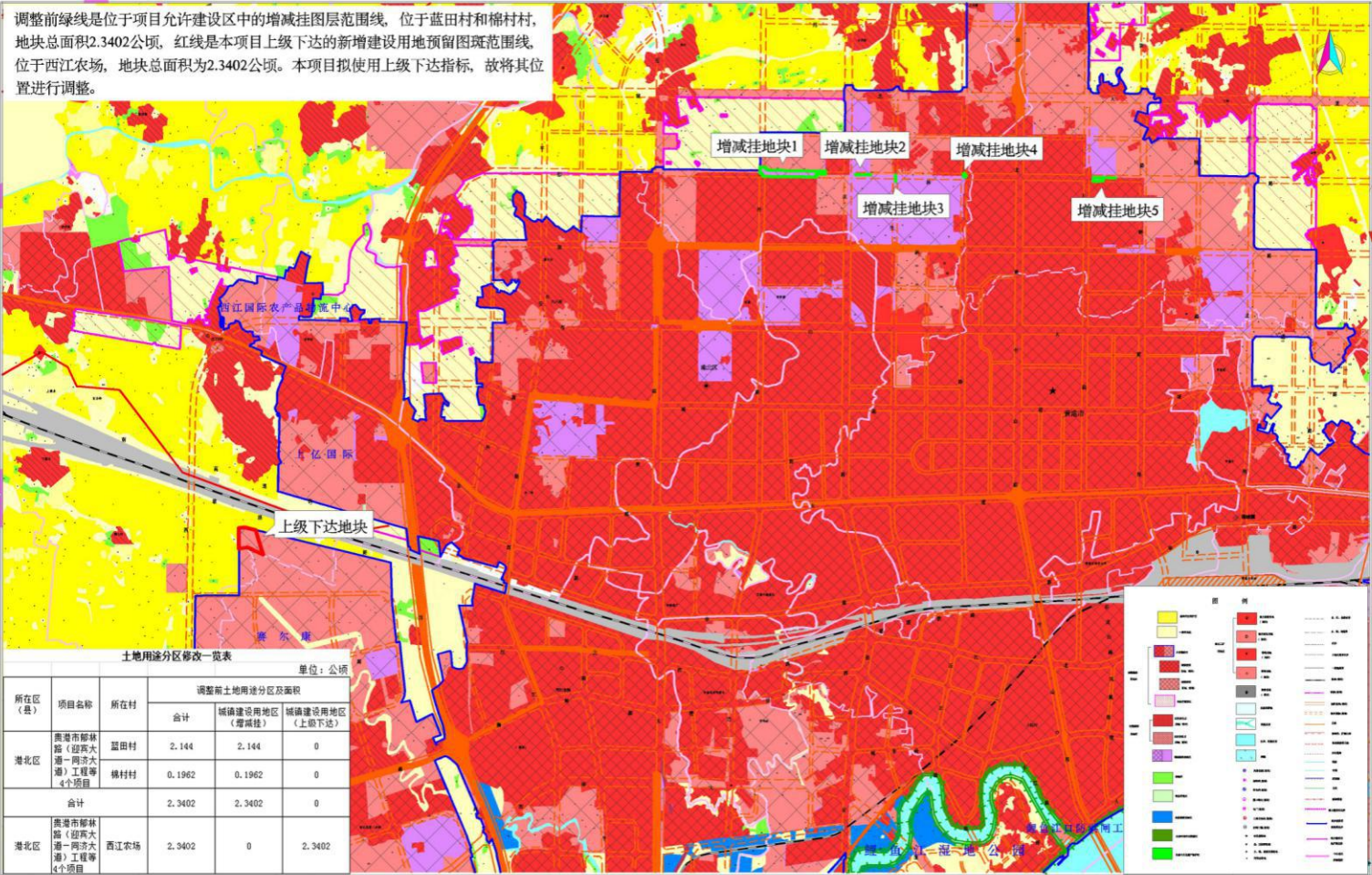


图61 贵港市中心城区土地利用总体规划局部图十六(2006-2020年) (20215年调整) (增减挂位置调整后)

